

REGIONE PIEMONTE
PROVINCIA DI TORINO



COMUNE DI
RIVAROLO CANAVESE

SETTORE LAVORI PUBBLICI E MANUTENZIONI

**SERVIZIO DI MANUTENZIONE ORDINARIA DEL VERDE PUBBLICO
E DECESPUGLIAMENTO SCARPATE STRADALI
BIENNIO 2017 - 2018**

**RELAZIONE TECNICO-ILLUSTRATIVA
PLANIMETRIE**



Il Responsabile del Procedimento:

Geom. Antonio VOTA



Il Sindaco:

Dott. Alberto ROSTAGNO



Data:

Il Responsabile del Settore LL.PP. e
Manutenzioni

Arch. Enrico COLOMBO

E' VIETATO, anche in forza degli articoli 2584 e seguenti C.C. - R.D. 21 luglio 1942 n°929, articolo 16 e seguenti nonché R.D. 29 giugno 1939 n°1127, rammostrare, copiare o comunque diffondere il seguente disegno.

RELAZIONE TECNICO-ILLUSTATIVA

OGGETTO DELL'APPALTO

Il presente progetto ha per oggetto l'esecuzione dei servizi relativi alle opere di ordinaria manutenzione delle aree a verde pubblico di proprietà comunale e al decespugliamento delle scarpate stradali per il biennio 2017 - 2018.

CPV: Servizi di manutenzione parchi e giardini urbani (77310000-6)

DESCRIZIONE SOMMARIA DEL SERVIZIO

Il progetto prevede le seguenti prestazioni:

• Taglio di tappeti erbosi e di prato con turno quindicinale	€ 110.130,30
• Decespugliamento di bordi e scarpate	€ 64.261,20
• Taglio di siepi	€ 11.308,63
• Conferimento in discarica per smaltimento rifiuti vegetali	€ 10.000,00
• Fornitura e distribuzione prodotto diserbante	€ 2.500,00

IMPORTO COMPLESSIVO	€ 198.200,13
IMPORTO COMPLESSIVO ARROTONDATO	€ 198.200,00
IMPORTO ONERI DELLA SICUREZZA	€ 3.000,00

DURATA DEL SERVIZIO

La durata del servizio è di giorni **580 (01/04/2017 – 31/12/2018)** naturali e consecutivi che decorreranno dalla data del verbale di consegna.

AREE PUBBLICHE INTERESSATE DAL SERVIZIO

- 1) Area campetto Frazione Vesignano;
- 2) Area Via Marconi e Via Vallo;
- 3) Area Via Don Vallosio;
- 4) Area Via Bertolotti (tra Via Oglianico e Via C. Colombo);
- 5) Area Via Oglianico;
- 6) Piazza Massoglia;
- 7) Piazza Mulinet e Piazza Sunchales;
- 8) Area parco Castello Malgrà;
- 9) Area rotonda Piazza Massoglia;
- 10) Area Via Beato Bonifacio;
- 11) Aree Via S. Francesco d'Assisi (Piazza Chioratti – Via Gallo Pecca);
- 12) Area parcheggio "San Francesco"
- 13) Aree Via Favria (incrocio con Via Lemaire – Via Nigra);
- 14) Area Via Gianetto;
- 15) Area Via S. Anna;

- 16) Area Via A. Merlo (tra Via Giacosa e Via Gallo Pecca);
- 17) Area Via Gallo Pecca angolo Via Valle;
- 18) Area Via Valle (lato est Via Micheletta Gina);
- 19) Area Via Valle (lato ovest Via Micheletta Gina);
- 20) Area Via Valle (lato est Via Mariano – parcheggio);
- 21) Area Via Valle (lato ovest Via Mariano)
- 22) Area Via Ragazzi del “99 (tra le Vie D’Andrade e Pittara);
- 23) Aree Via Uligini;
- 24) Aree Via Bonaudi (tra Corso Re Arduino e Via Bicocca);
- 25) Aree Via Bicocca (tra Via Bonaudi e Discount);
- 26) Area rotonda e sottopaso Cso Re Arduino – Via Ferraris;
- 27) Aree Via Montenero (tra Via Bertolotti e Corso De Gasperi);
- 28) Area Via Pastore;
- 29) Aree Via Staffette Partigiane;
- 30) Aree Via Pittara;
- 31) Area verde gioco Via Mastri Frazione Argentera;
- 32) Aree parcheggio campo sportivo Via Merlo;
- 33) Aree Via Matteotti angolo Via Argentera;
- 34) Aree Piazza Falcone e Borsellino;
- 35) Aree Corso Meaglia;
- 36) Aree Piazza S. Eligio;
- 37) Aree Villa Vallero;
- 38) Aree incrocio Via Ivrea – Strada Gave;
- 39) Aree piazzale Via Bicocca (fronte Pizzeria “Il gabbiano”);
- 40) Area Via Lemaire;
- 41) Corso Indipendenza (tra Via Vallero e Corso Italia);
- 42) Area scuola primaria Via Lemaire;
- 43) Area verde Via Don Stragiotti;
- 44) Area verde Via Turati angolo Via Caio Ignazio Giulio;
- 45) Scuola materna Frazione Vesignano;
- 46) Scuola materna “Peter Pan”;
- 47) Scuola materna “Bicocca”;
- 48) Area Corso Vittorio Veneto – Via Argentera;
- 49) Scuola materna Frazione Argentera;
- 50) Area scuola primaria Frazione Argentera;
- 51) Asilo nido “Il girotondo”;
- 52) Aree Via Robert Baden Powel e rotonda – Via Don Michele Cavaletto;
- 53) Area Polo di Protezione Civile;
- 54) Strade comunali;

QUADRO ECONOMICO DI SPESA

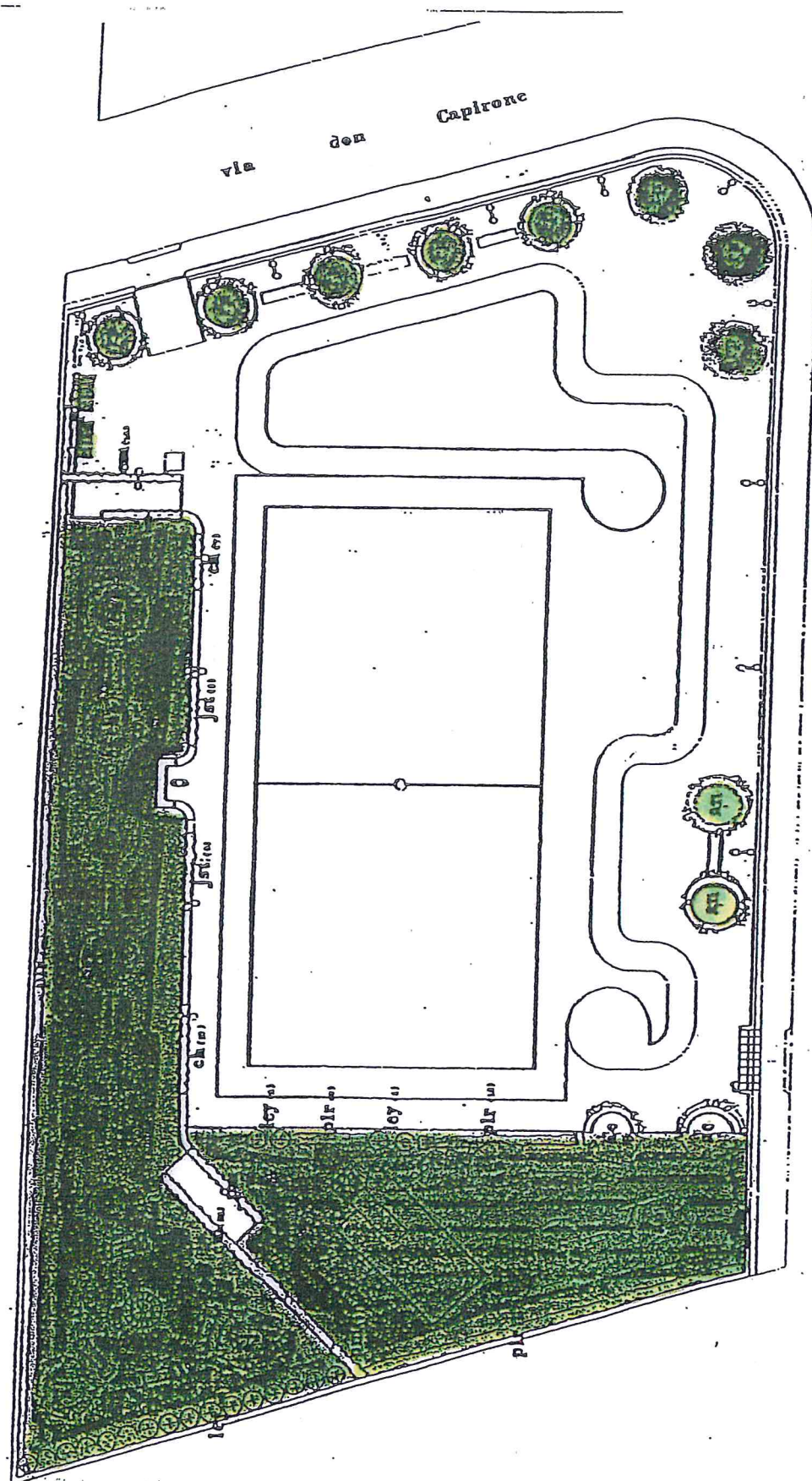
L'ammontare complessivo delle prestazioni a base di gara è di € 201.200,00 di cui € 113.546,49 per prestazioni soggetti a ribasso d'asta ed € 87.653,51 per oneri della sicurezza e manodopera non soggetti a ribasso d'asta, oltre I.V.A. 22% tenuto conto della durata biennale dell'appalto.

QUADRO ECONOMICO DI SPESA		
IMPORTO PRESTAZIONI A BASE D'ASTA - soggetto a ribasso		€ 113.546,49
IMPORTO NON SOGGETTO A RIBASSO – oneri della sicurezza e manodopera		€ 87.653,51
TOTALE DI APPALTO		€ 201.200,00
Somme a disposizione dell'Amministrazione		
I.V.A. 22% su € 201.200,00	€ 44.264,00	
Arrotondamenti	€ 536,00	
Totale somme a disposizione dell'Amministrazione	€ 44.800,00	€ 44.800,00
IMPORTO TOTALE DEL SERVIZIO		€ 246.000,00

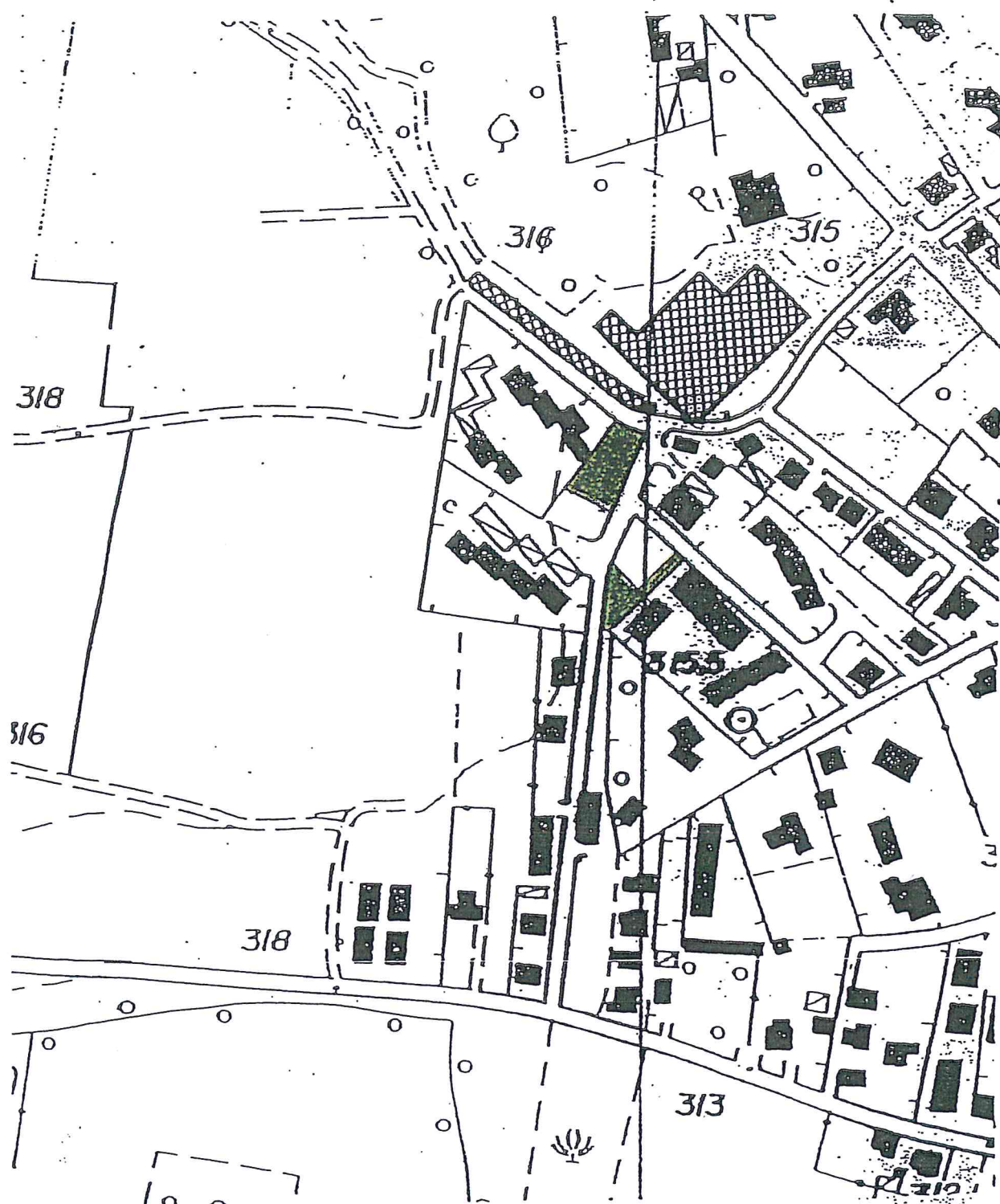
1 Area campetto Frazione Vesignano



2 Aree Via Marconi e Via Vallo



2 Aree Via Marconi e Via Vallo




3 Aree Via Don Vallosio



4 *Area Via Bertolotti*
(Via Oglianico-Via Colombo)



5 Area Via Oglianico

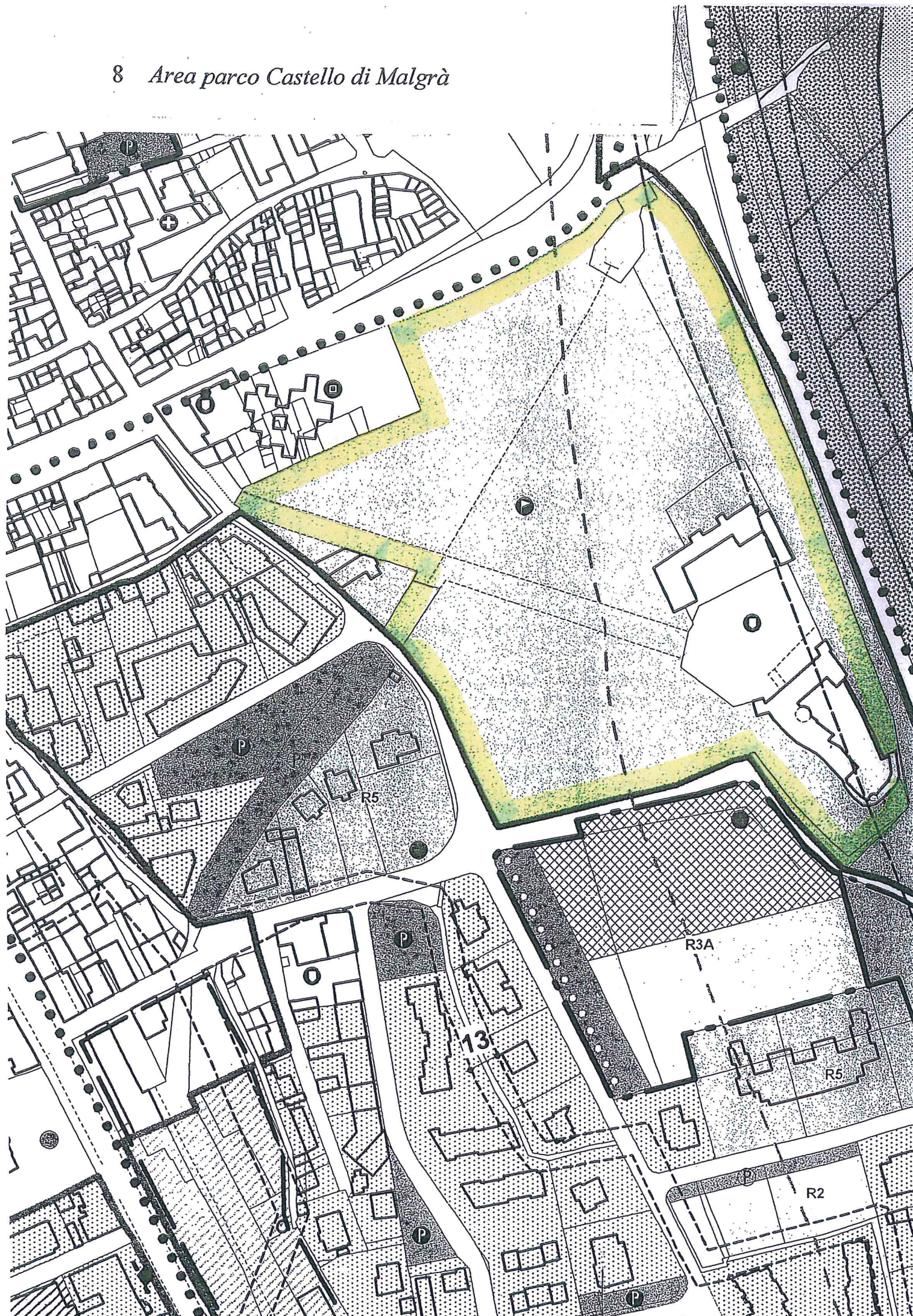


6 Piazza Massoglia

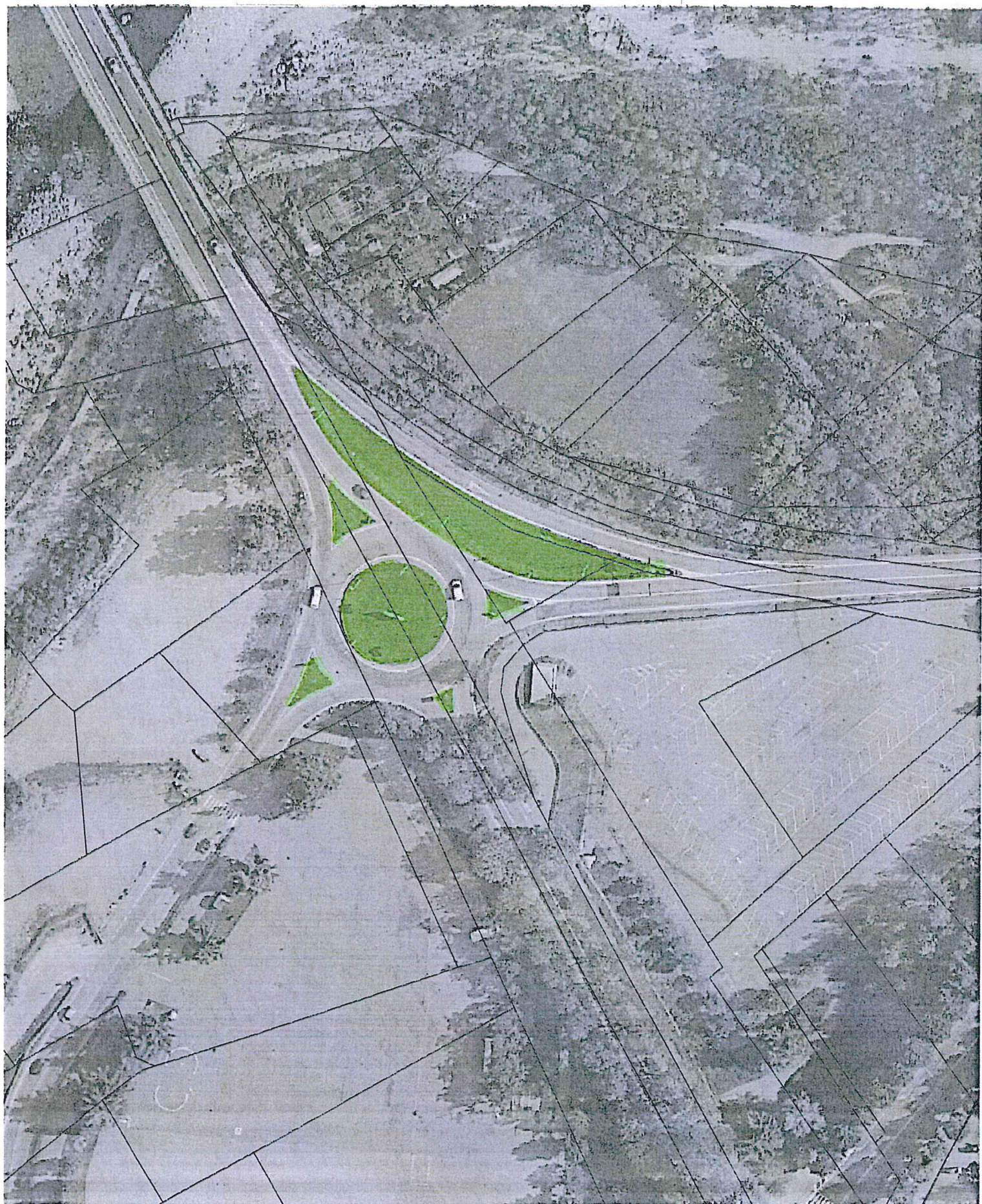
7 Piazza Mulinet e Sunchales



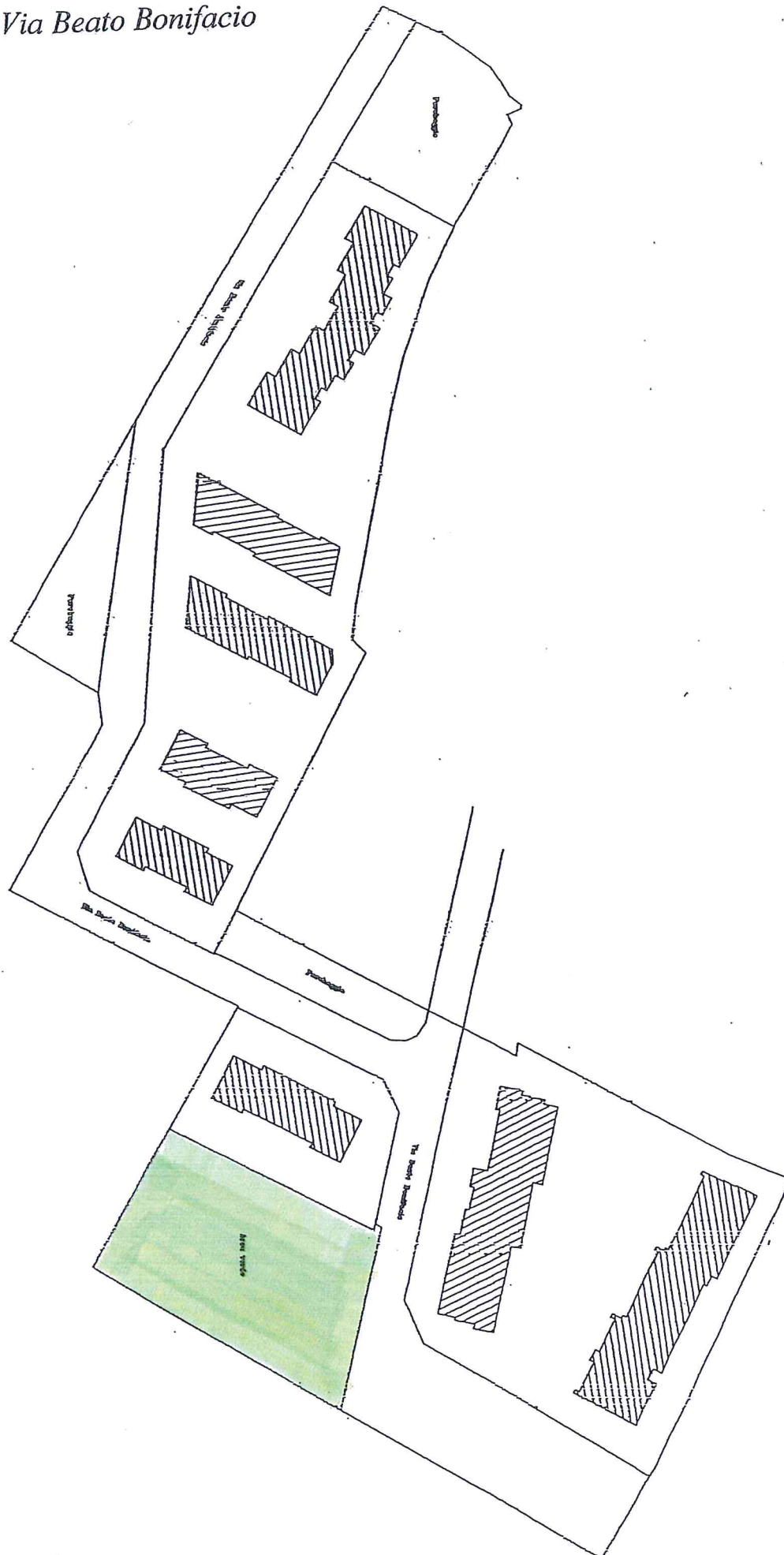
8 *Area parco Castello di Malgrà*



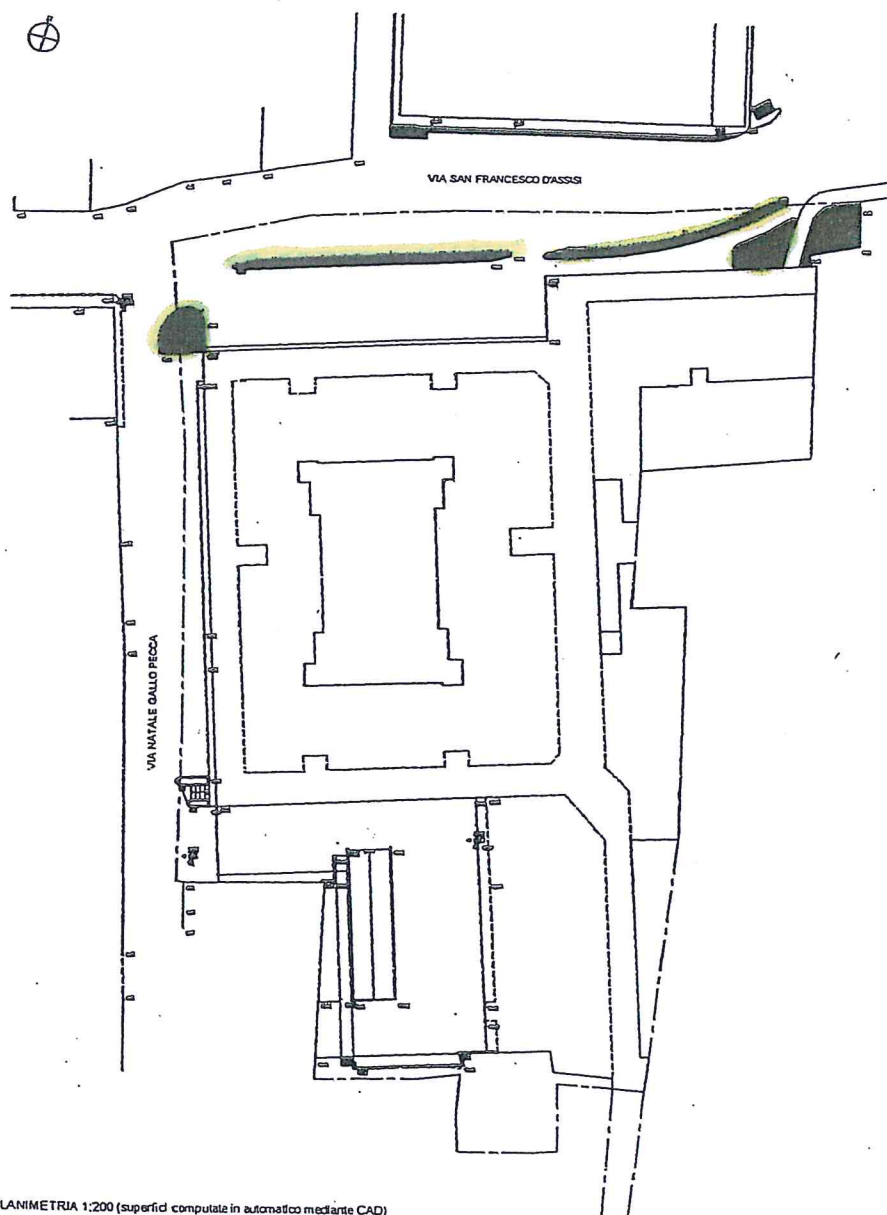
9 *Area rotonda Piazza Massoglia*



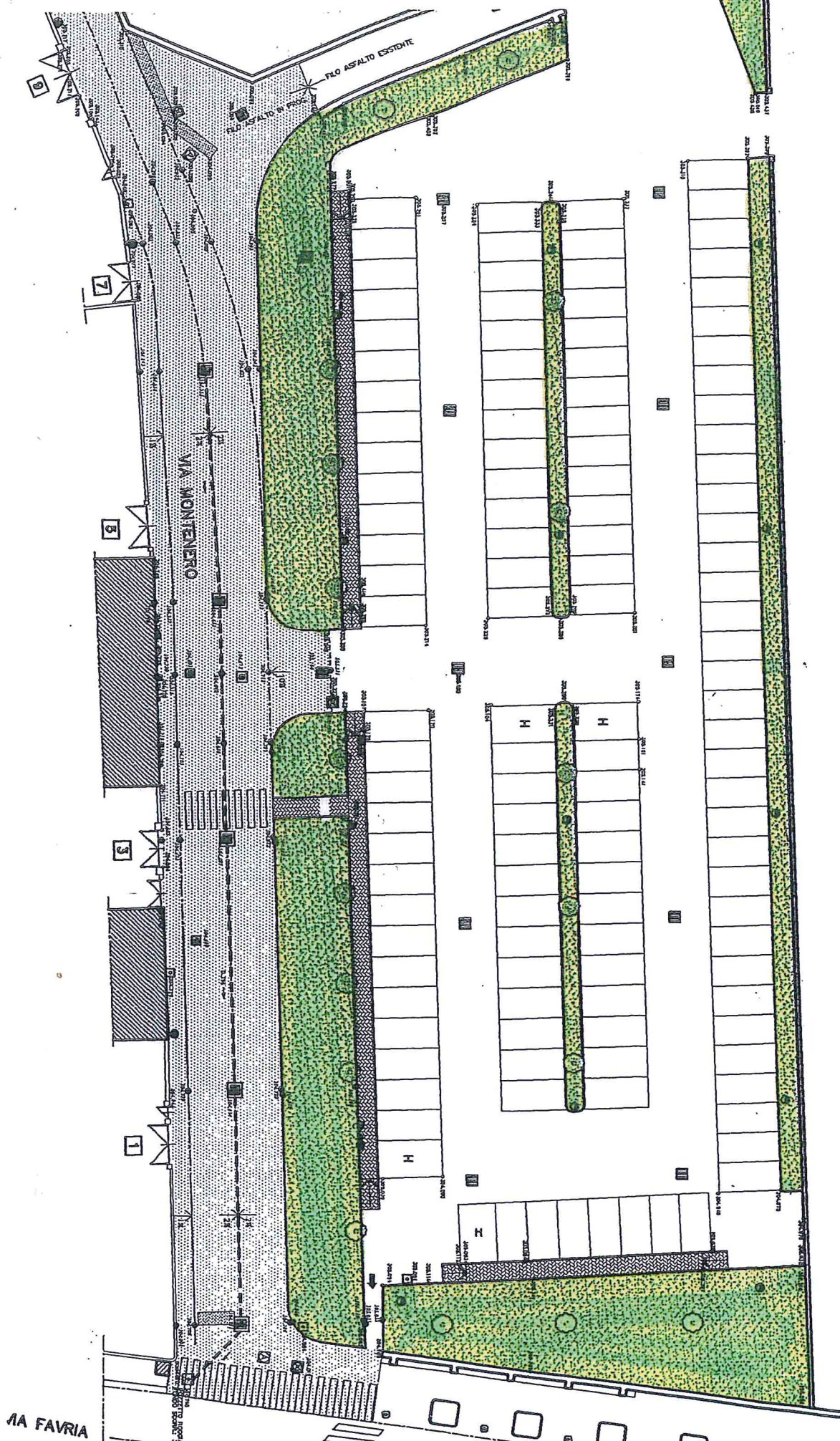
10 Aree Via Beato Bonifacio

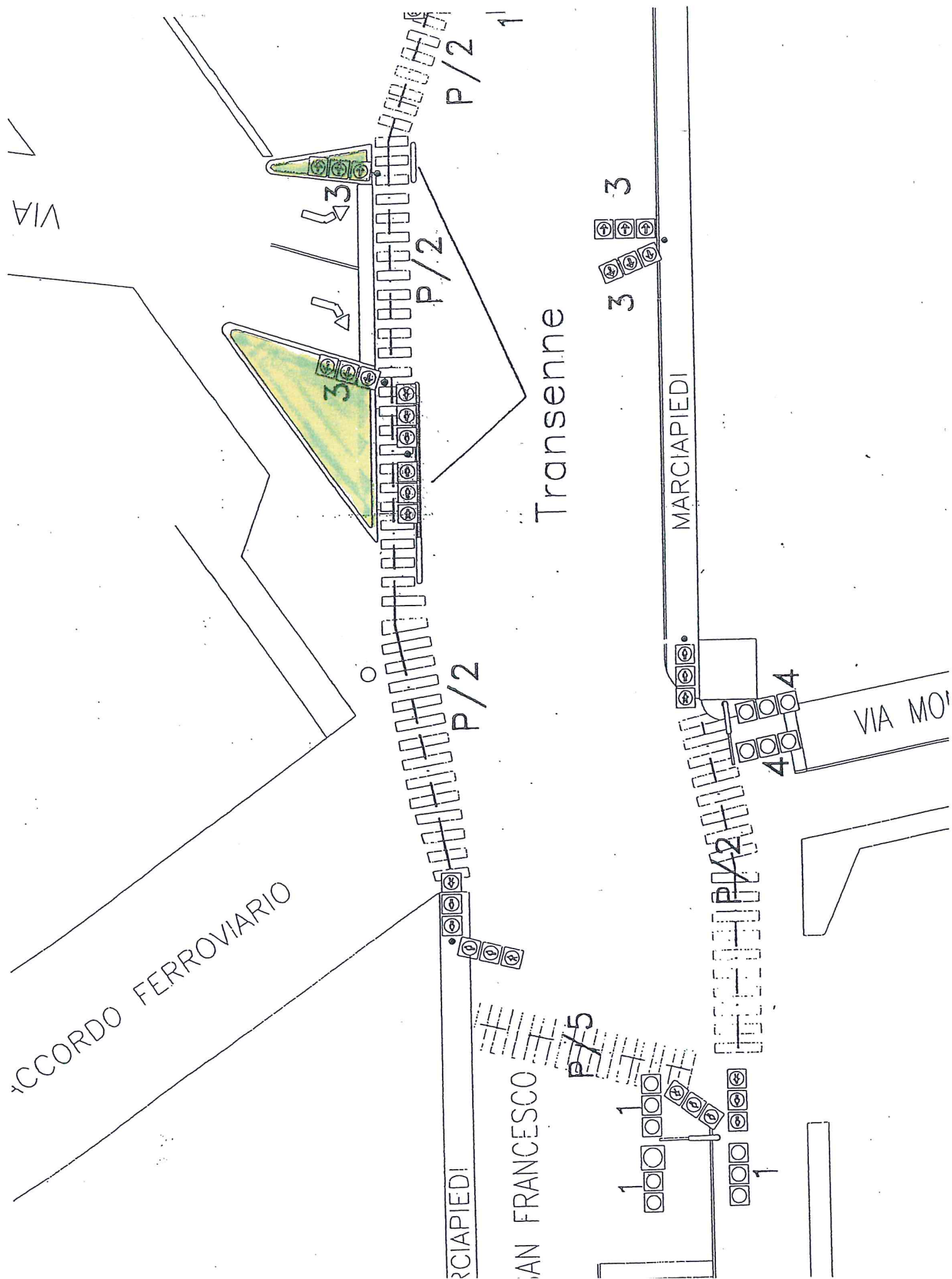


11 | *Aree Via S. Francesco d'Assisi
(Piazza Chioratti - Via G. Pecca)*



PLANIMETRIA 1:200 (superfici computate in automatico mediante CAD)



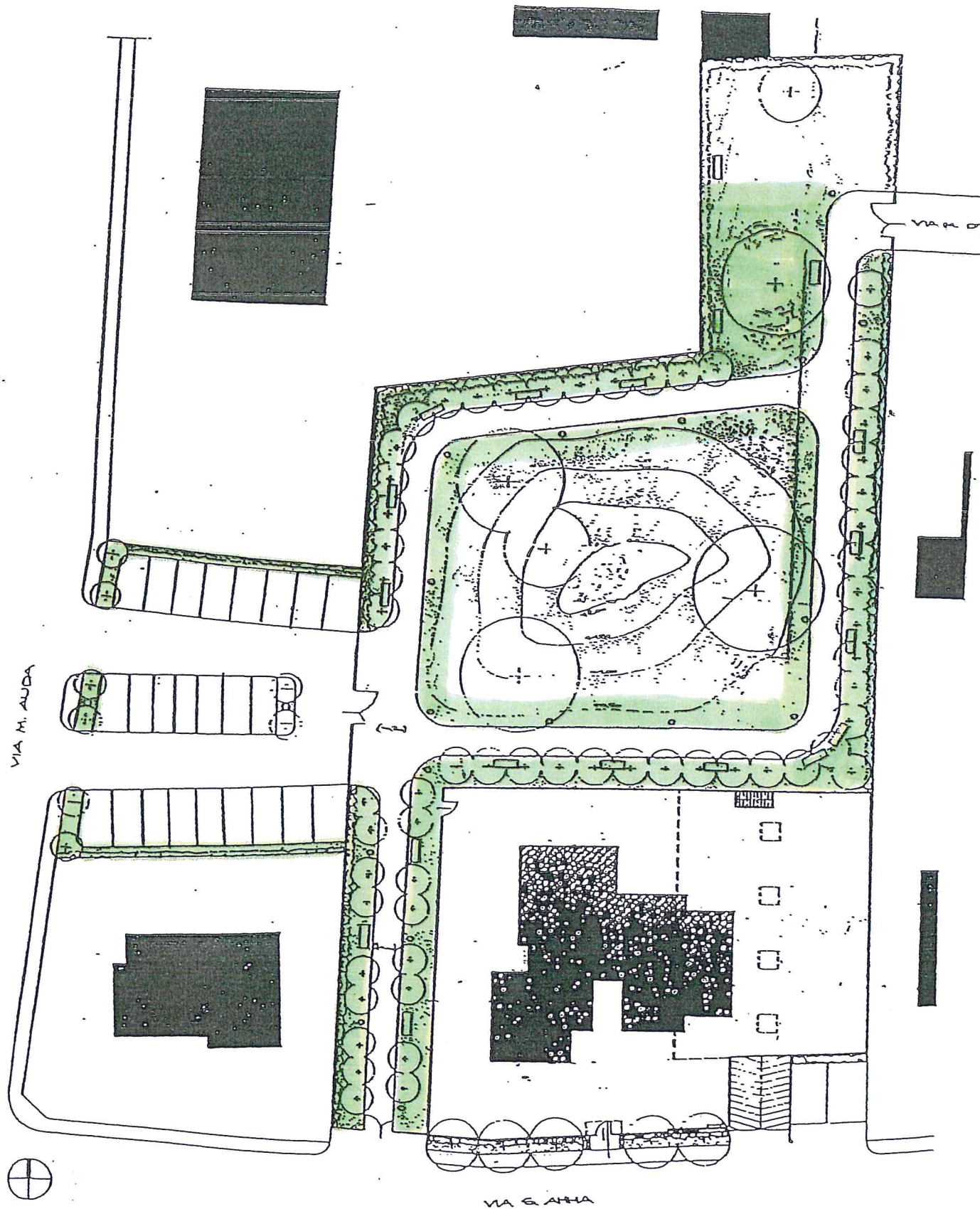


14 Area Via Gianetto

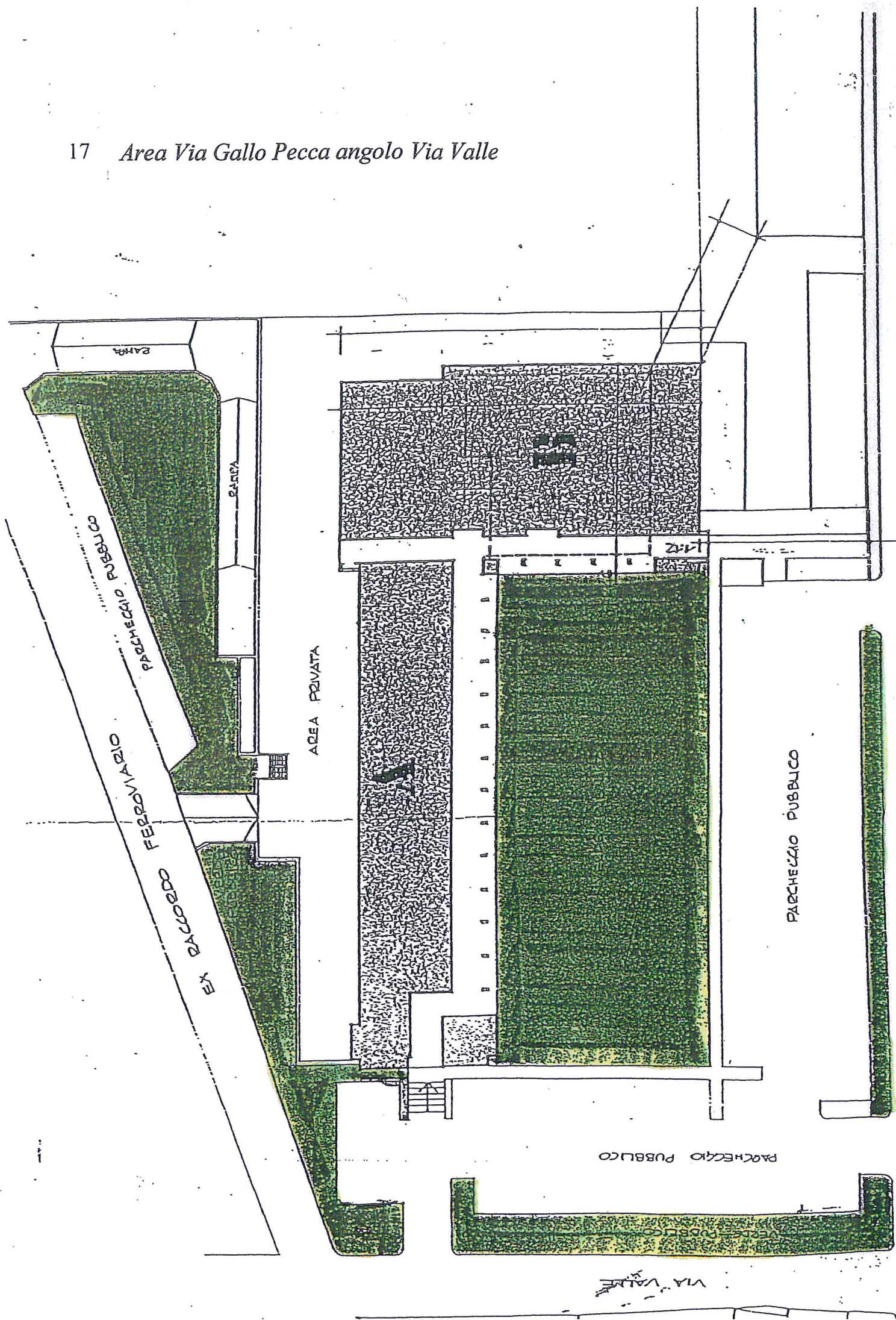




15 Area Via S. Anna


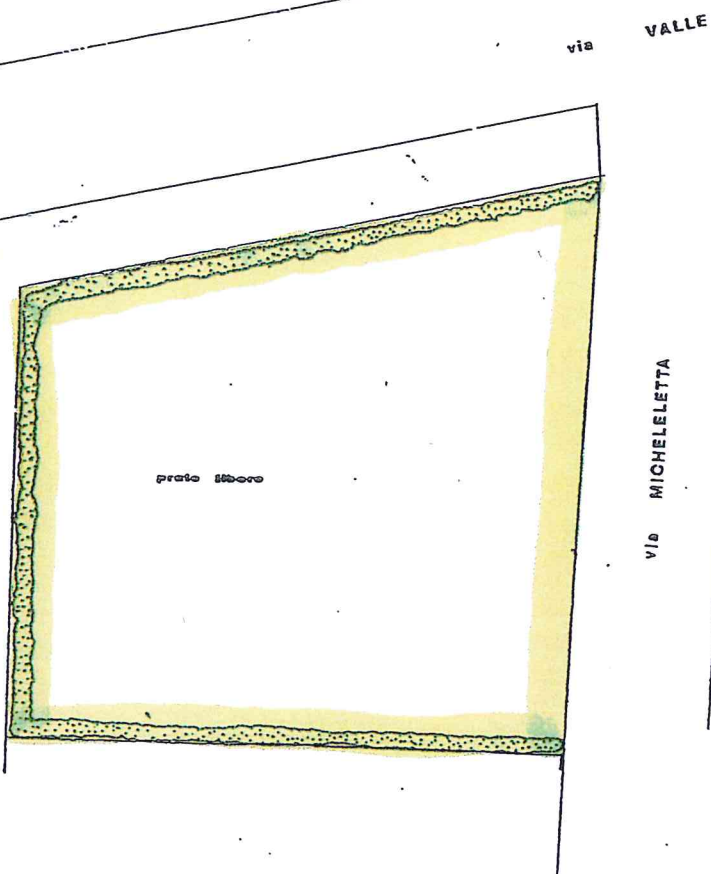


17 Area Via Gallo Pecca angolo Via Valle



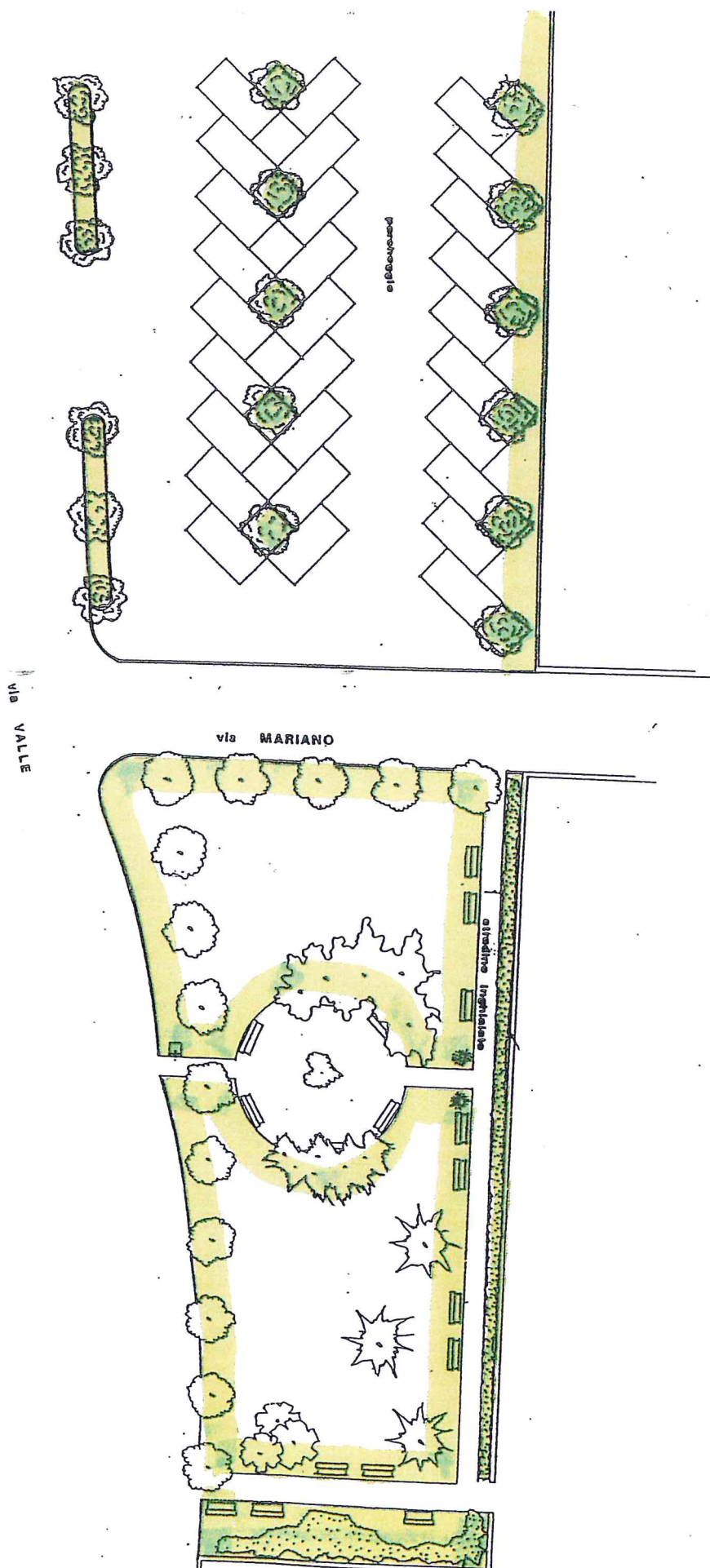
18 *Area Via Valle (lato est Via Micheletta Gina)*

19 *Area Via Valle (lato ovest Via Micheletta Gina)*

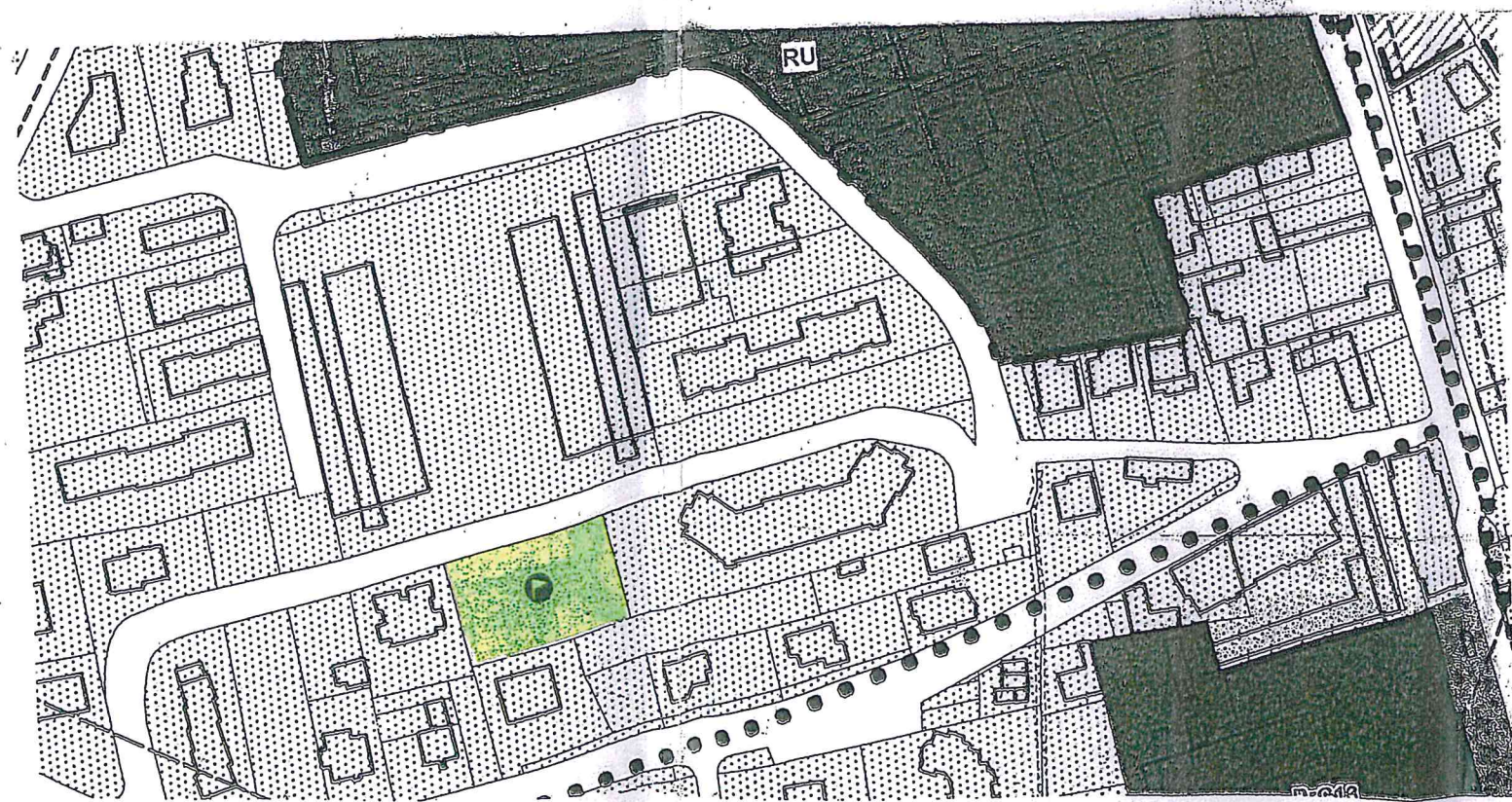
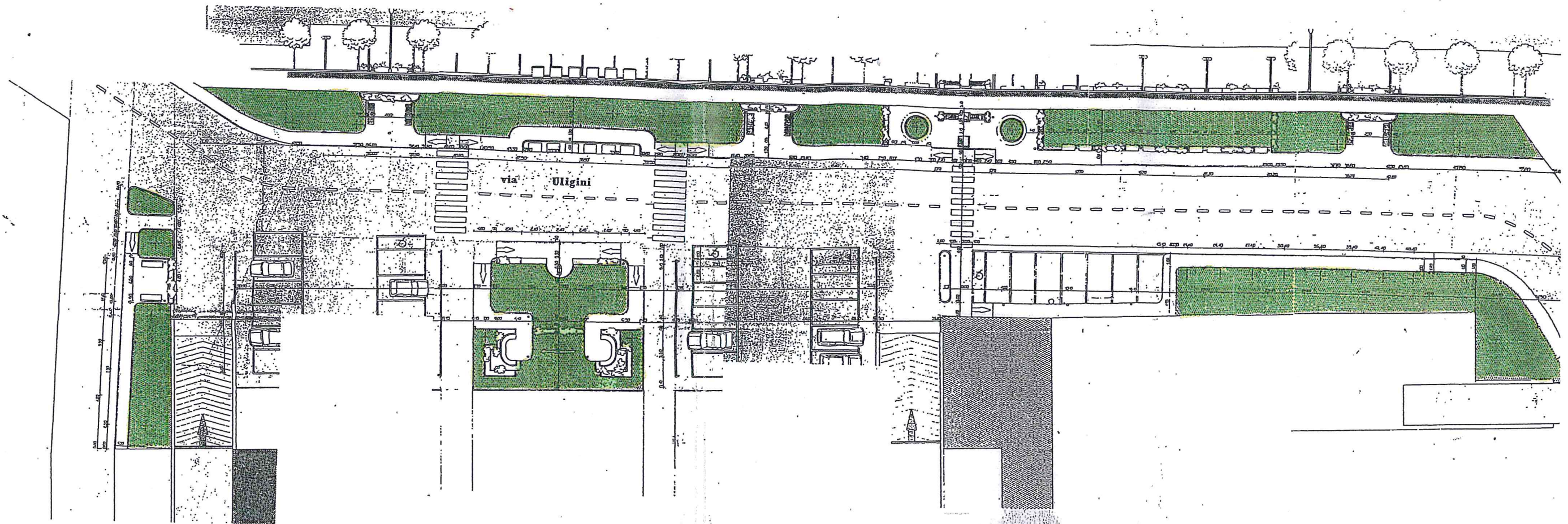


20 Area Via Valle (lato est Via Mariano - parch.)

21 Area Via Valle (lato ovest Via Mariano)

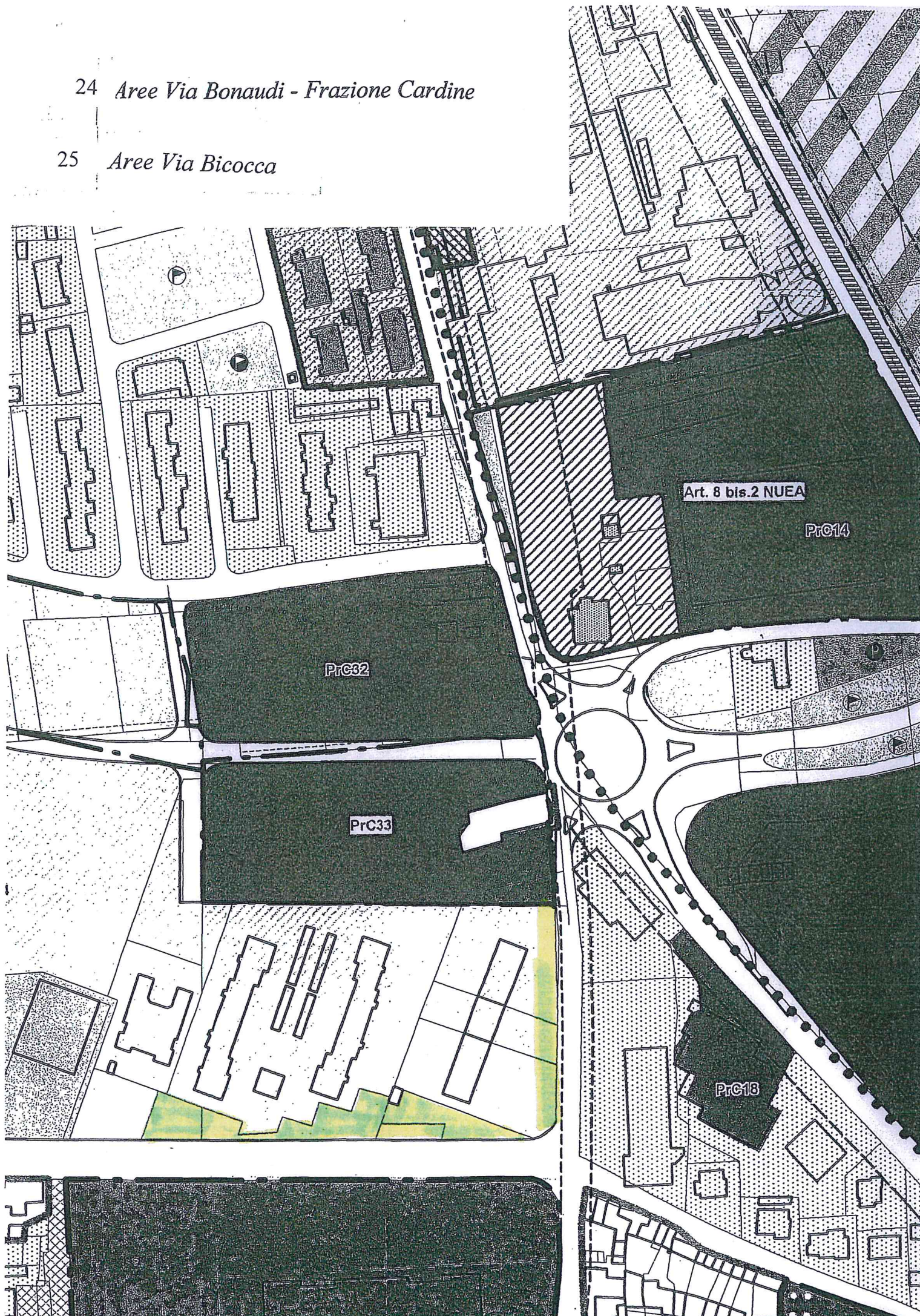






24 *Aree Via Bonaudi - Frazione Cardine*

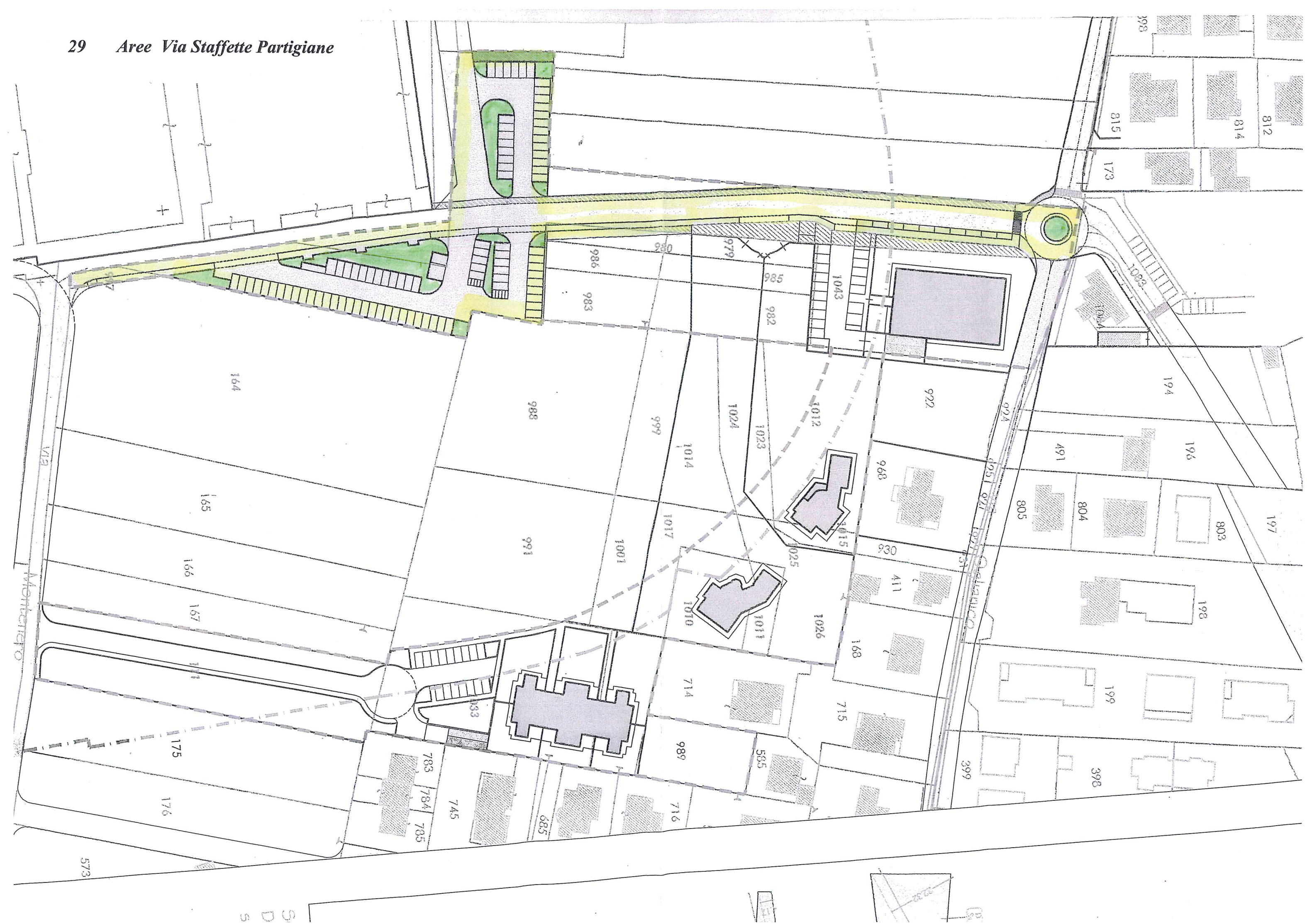
25 *Aree Via Bicocca*



27 *Aree Via Montenero*
(tra Via Bertolotti e C.so De Gasperi)

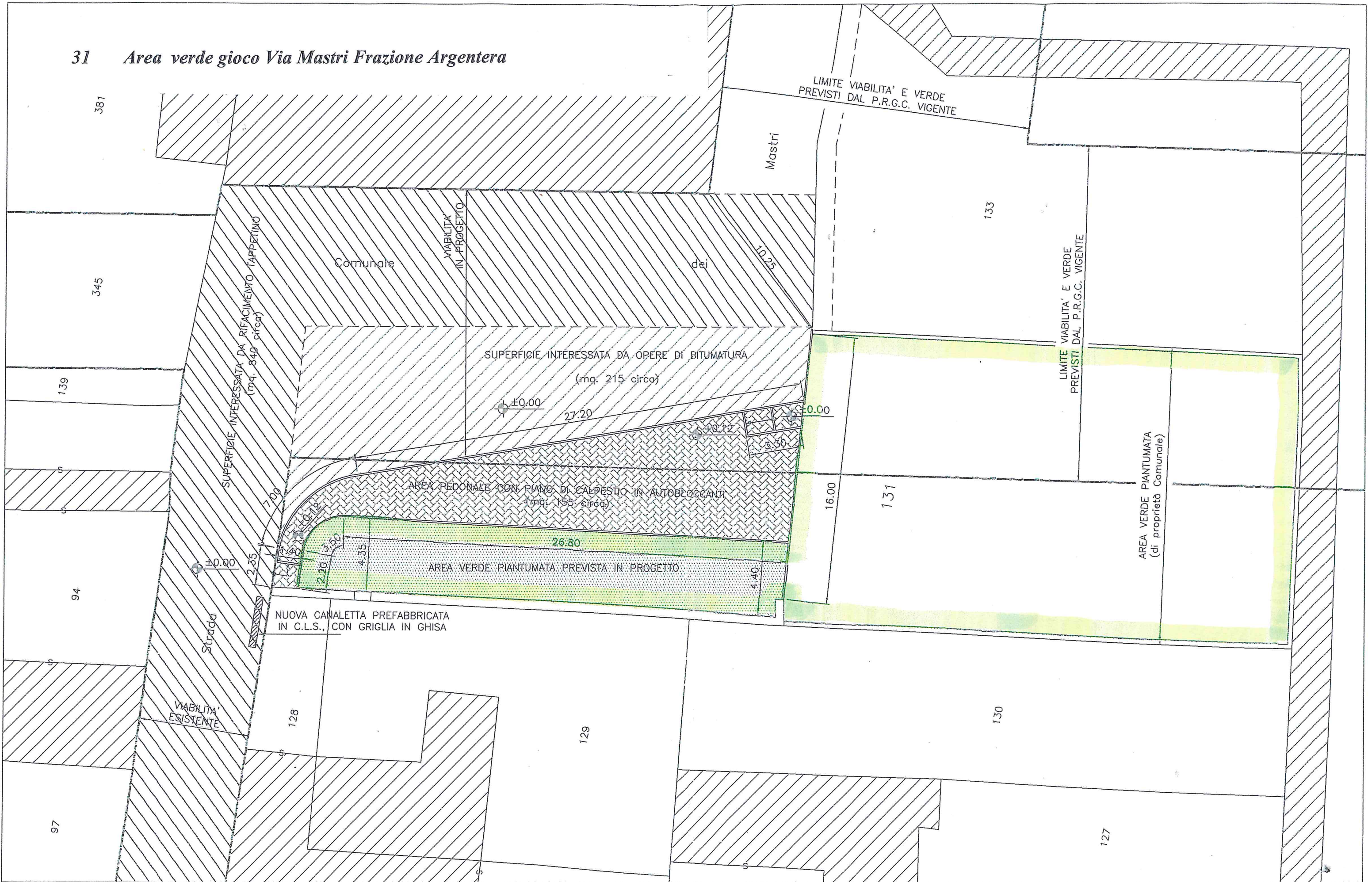
28 *Aree Via Pastore*

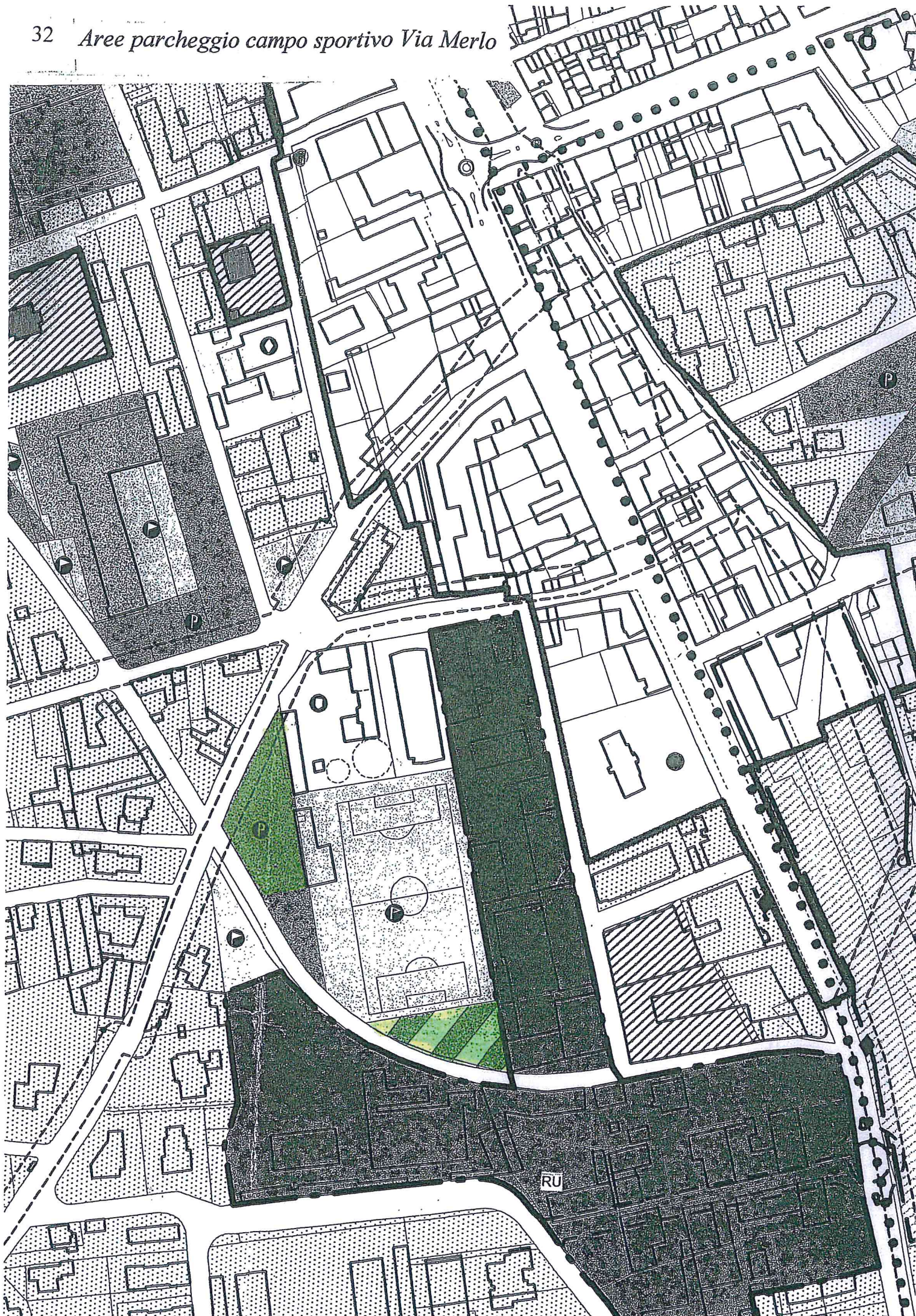


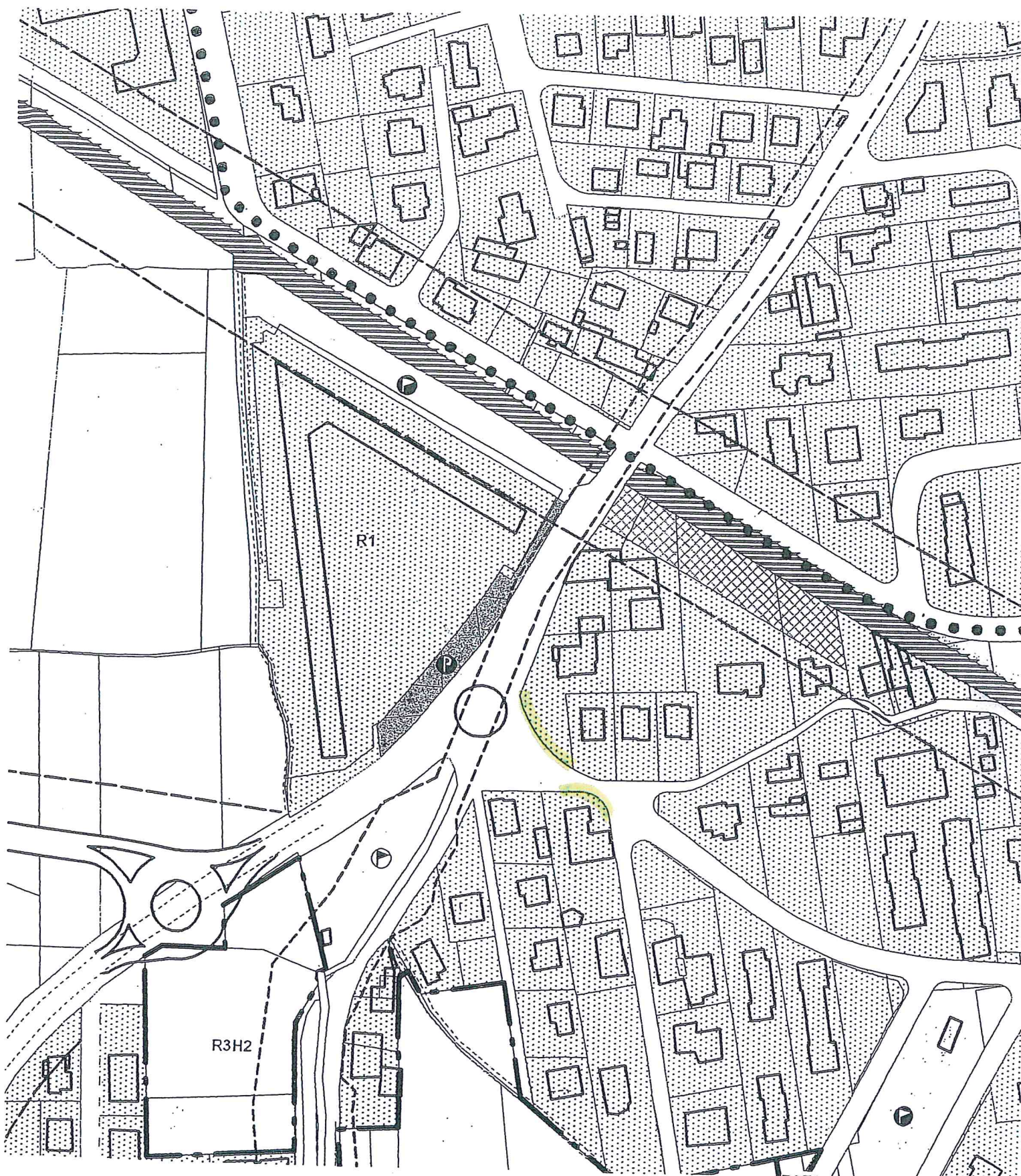


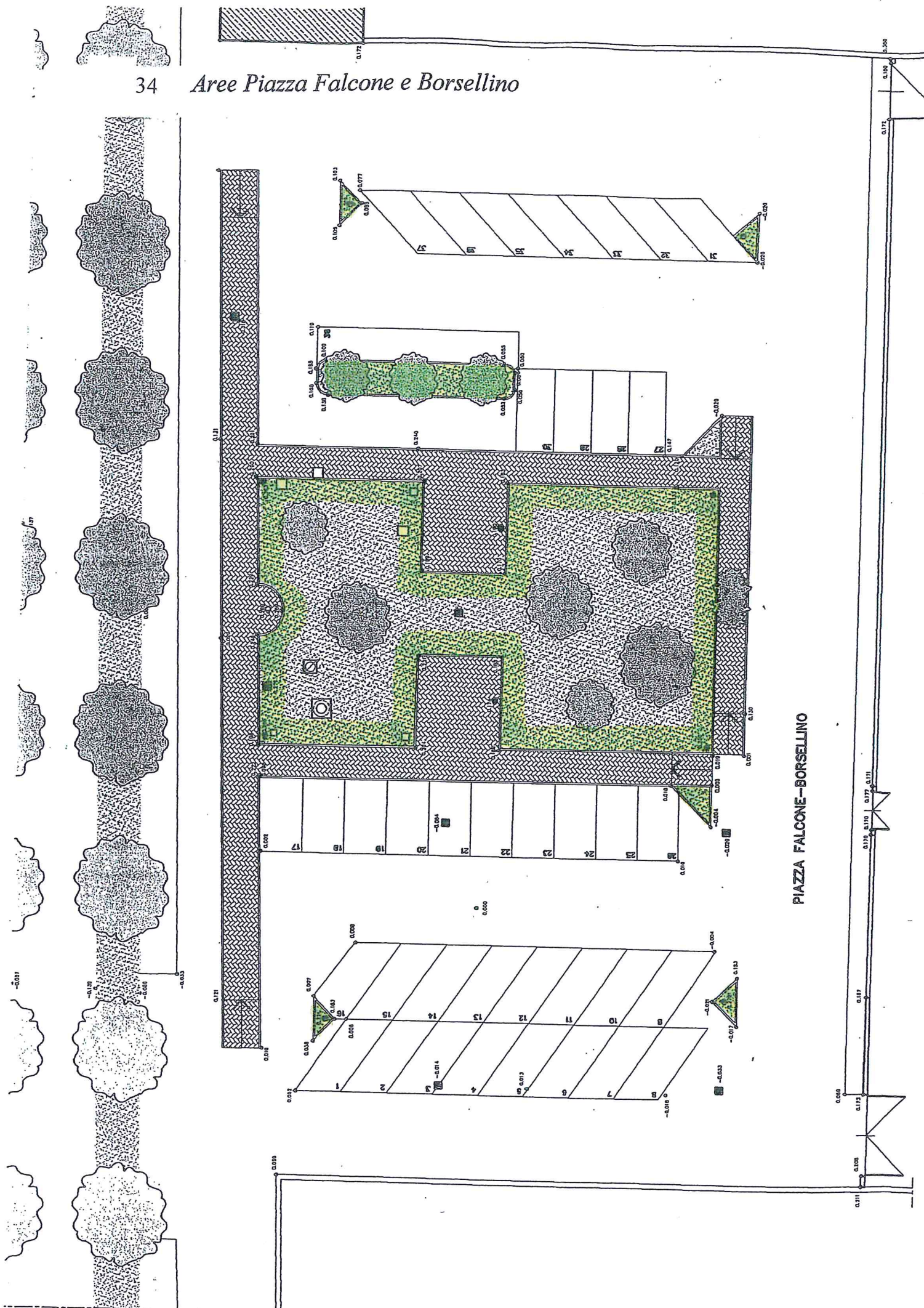


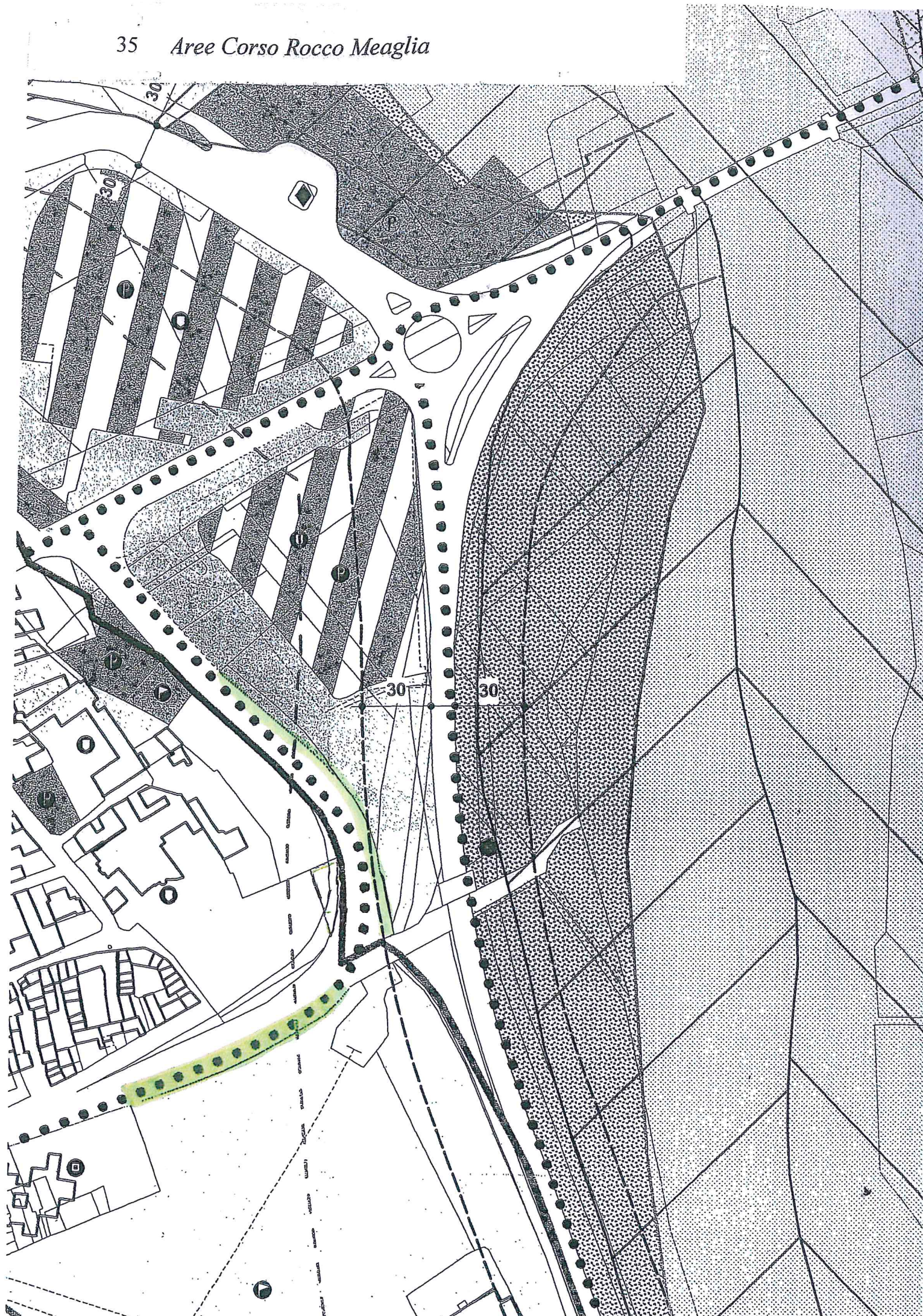
31 Area verde gioco Via Mastri Frazione Argentera



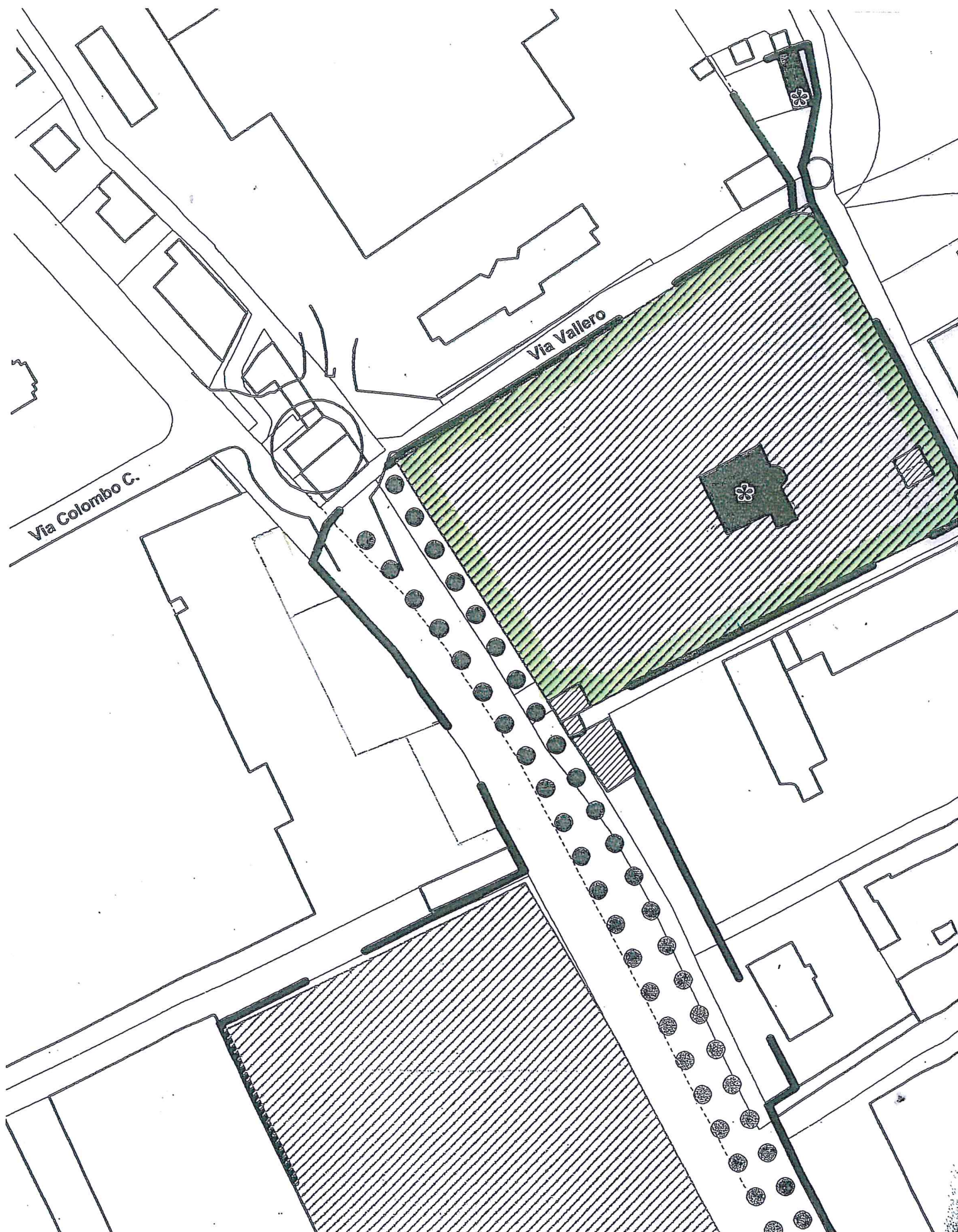


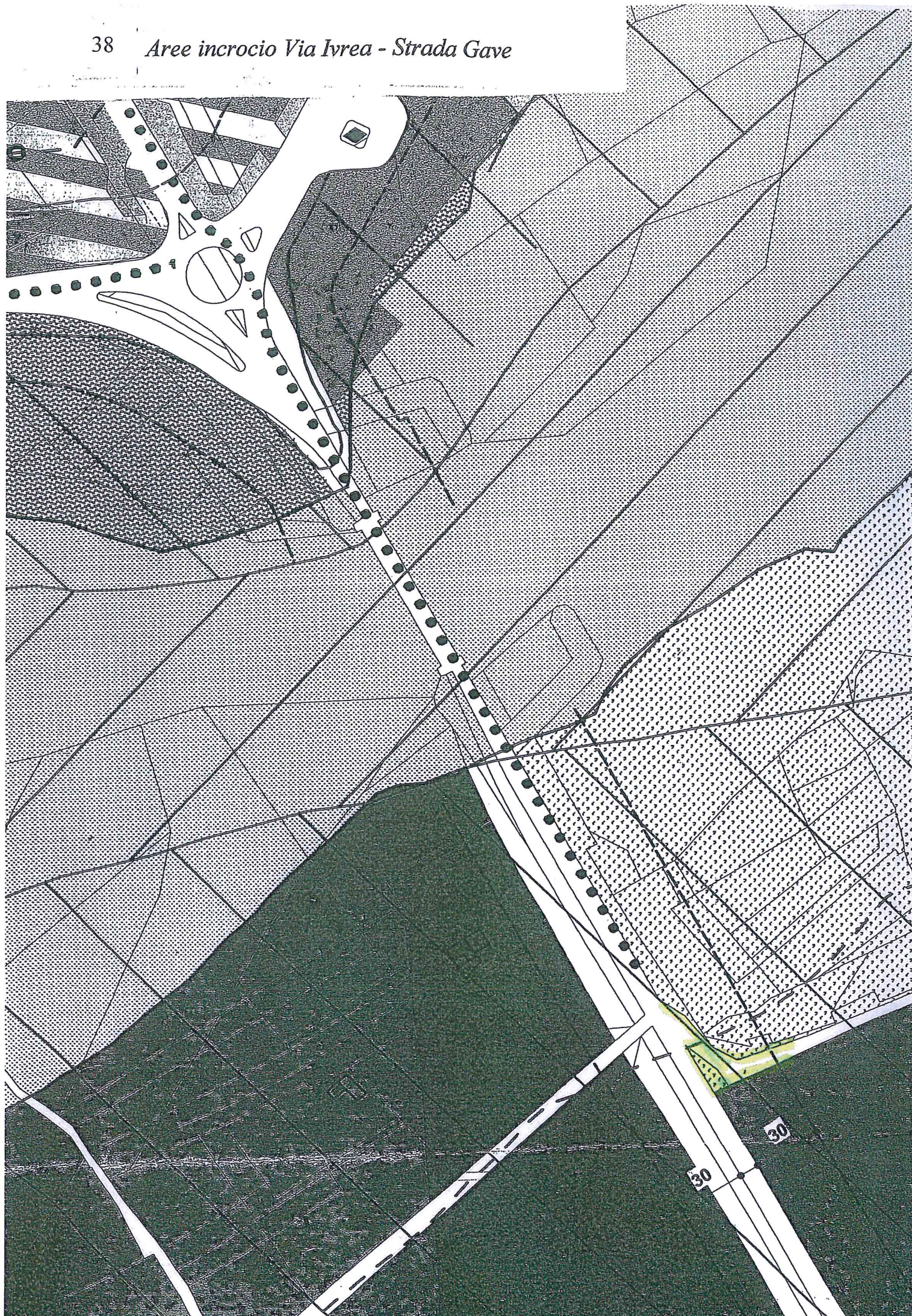




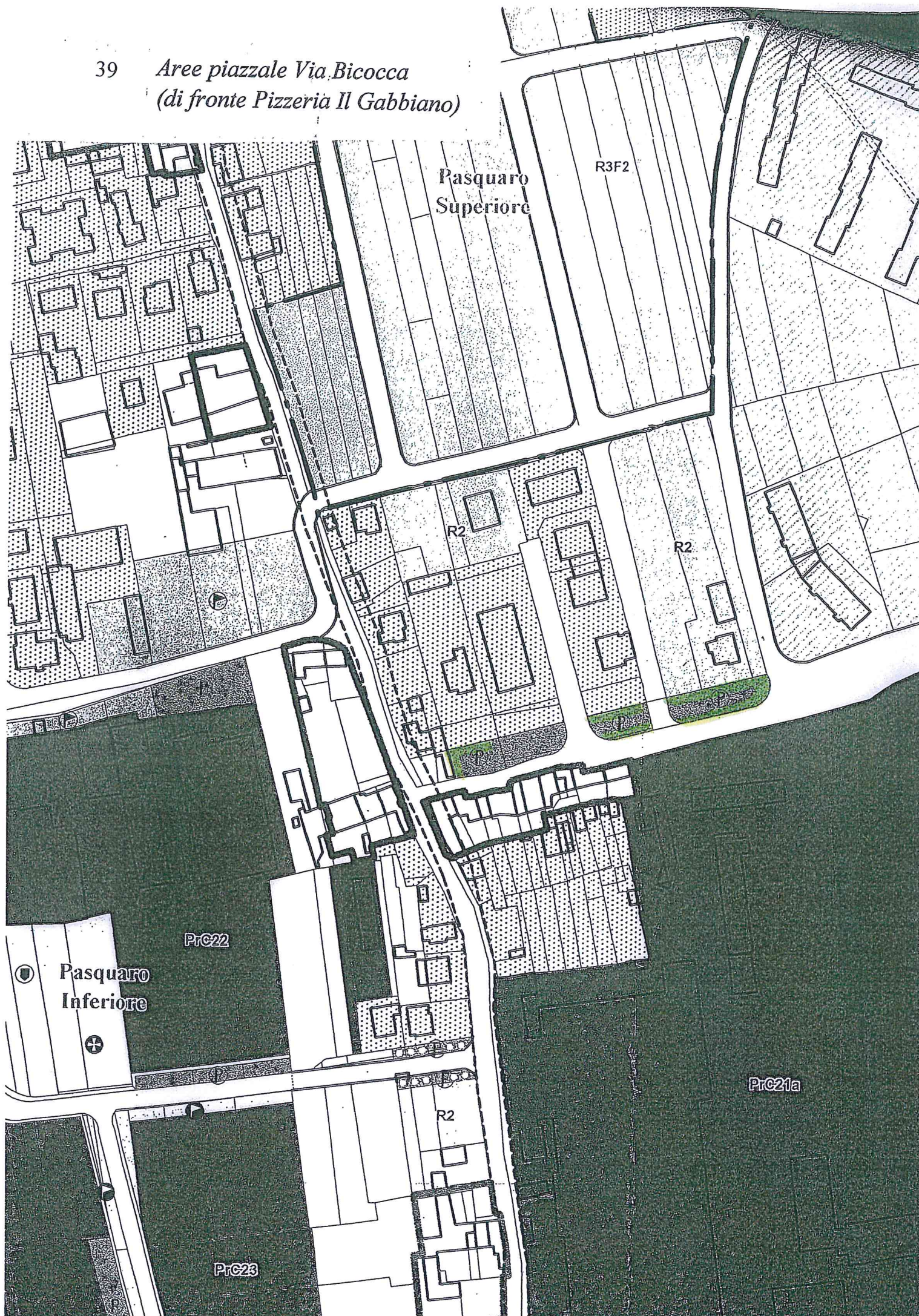


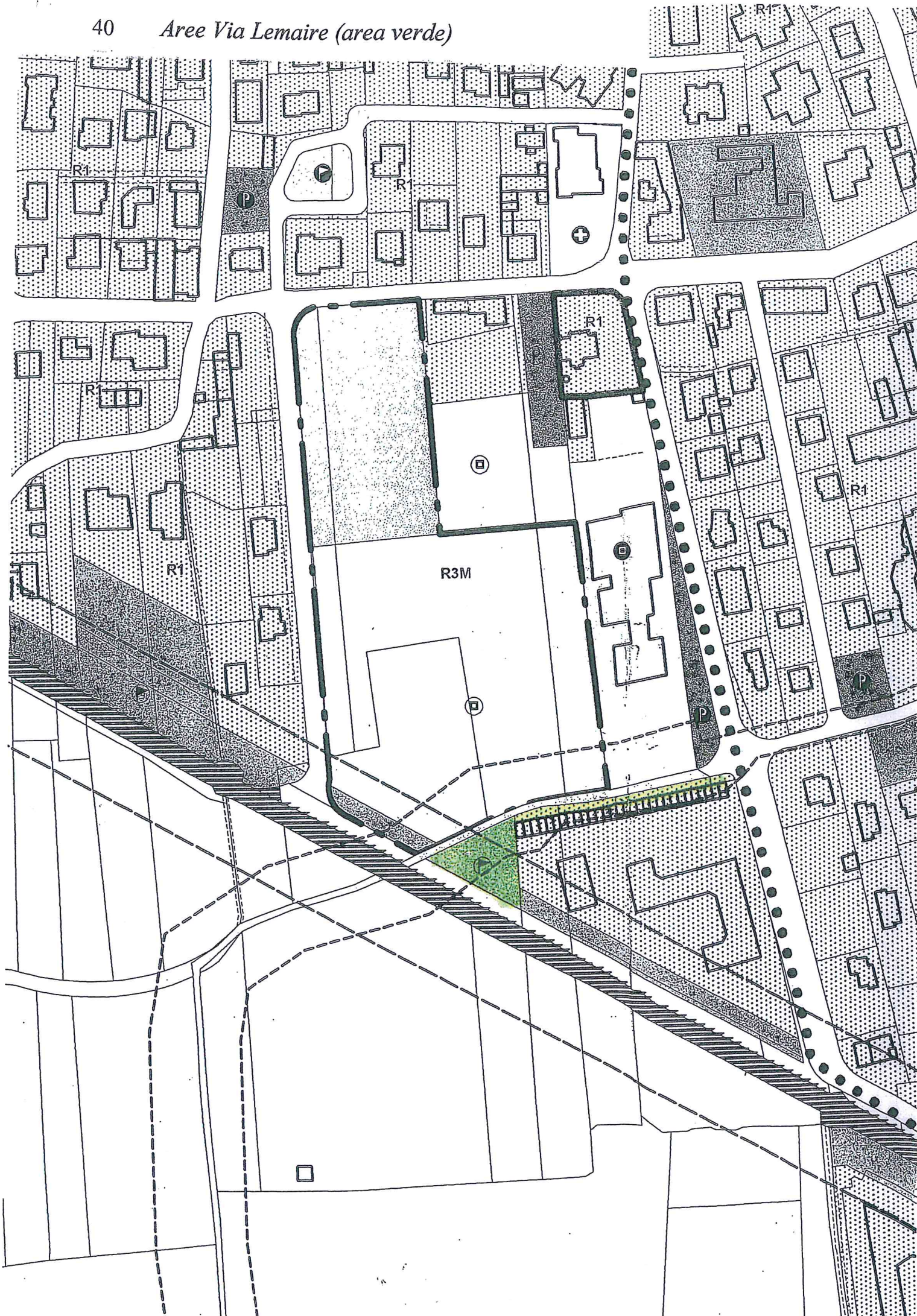




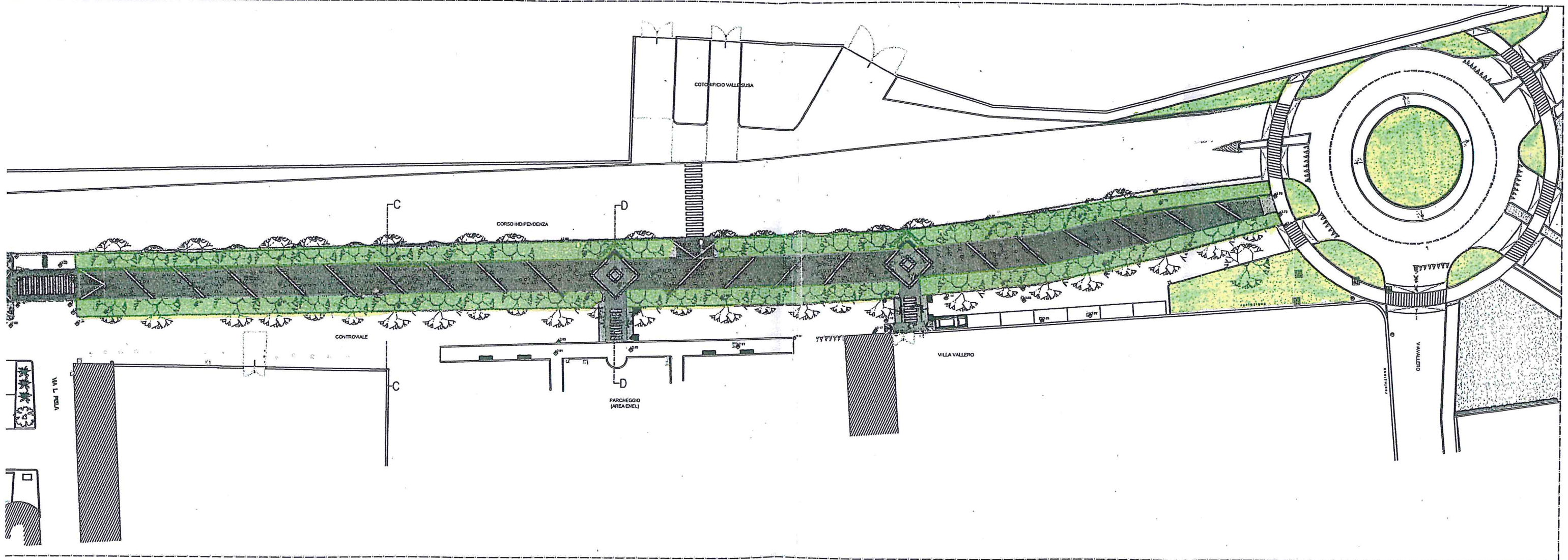


39 *Aree piazzale Via Bicocca*
(di fronte Pizzeria Il Gabbiano)

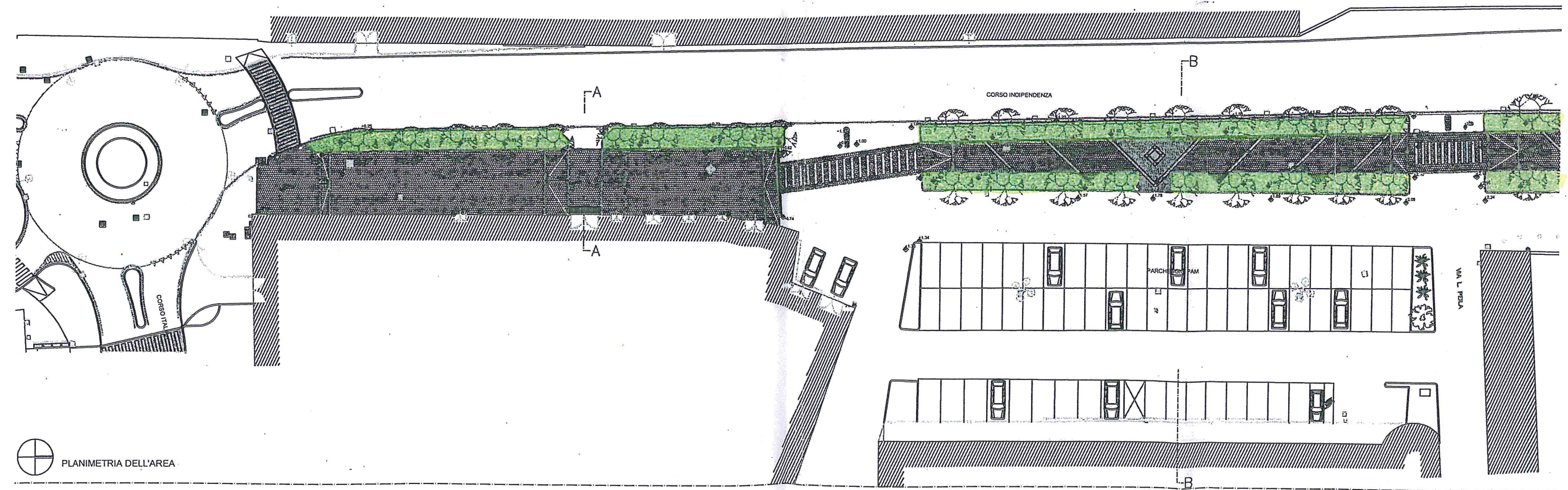




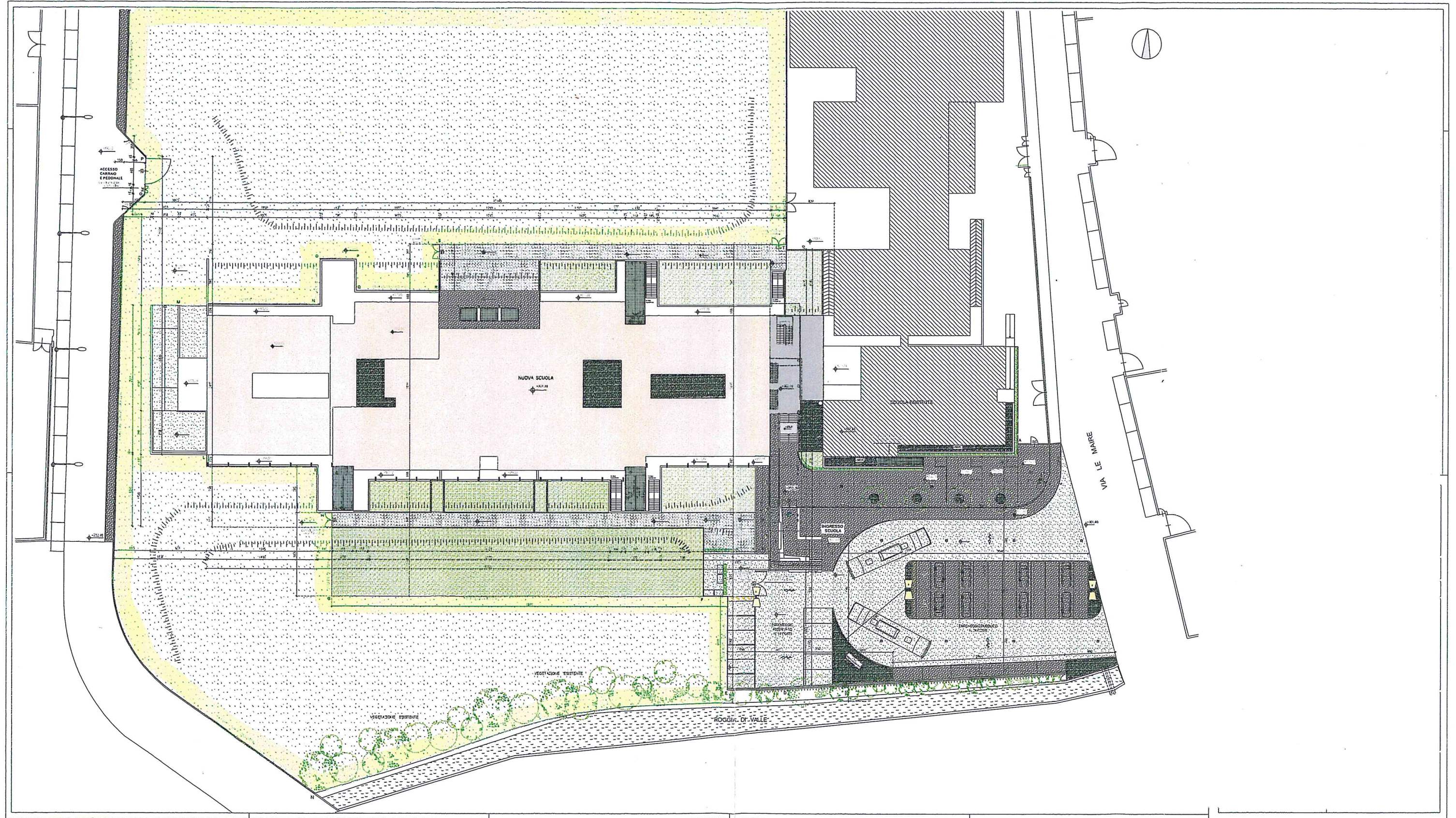
AREE A VERDE

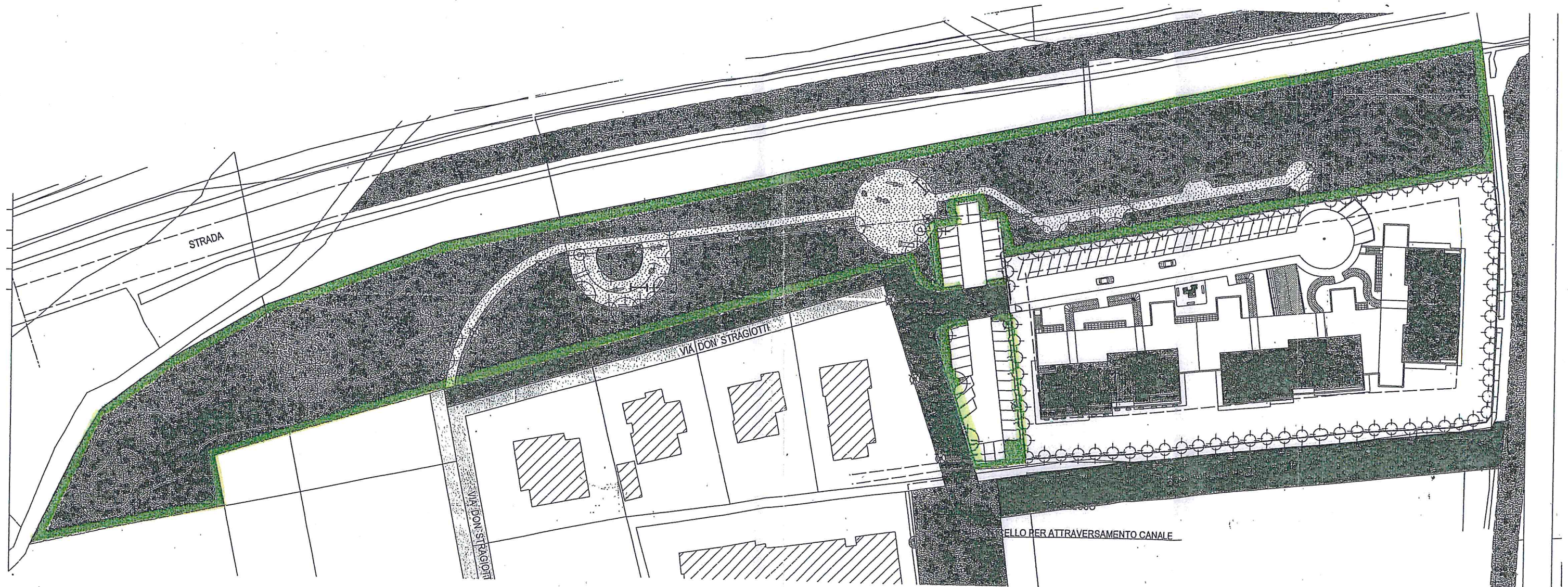


AREE A VERDE

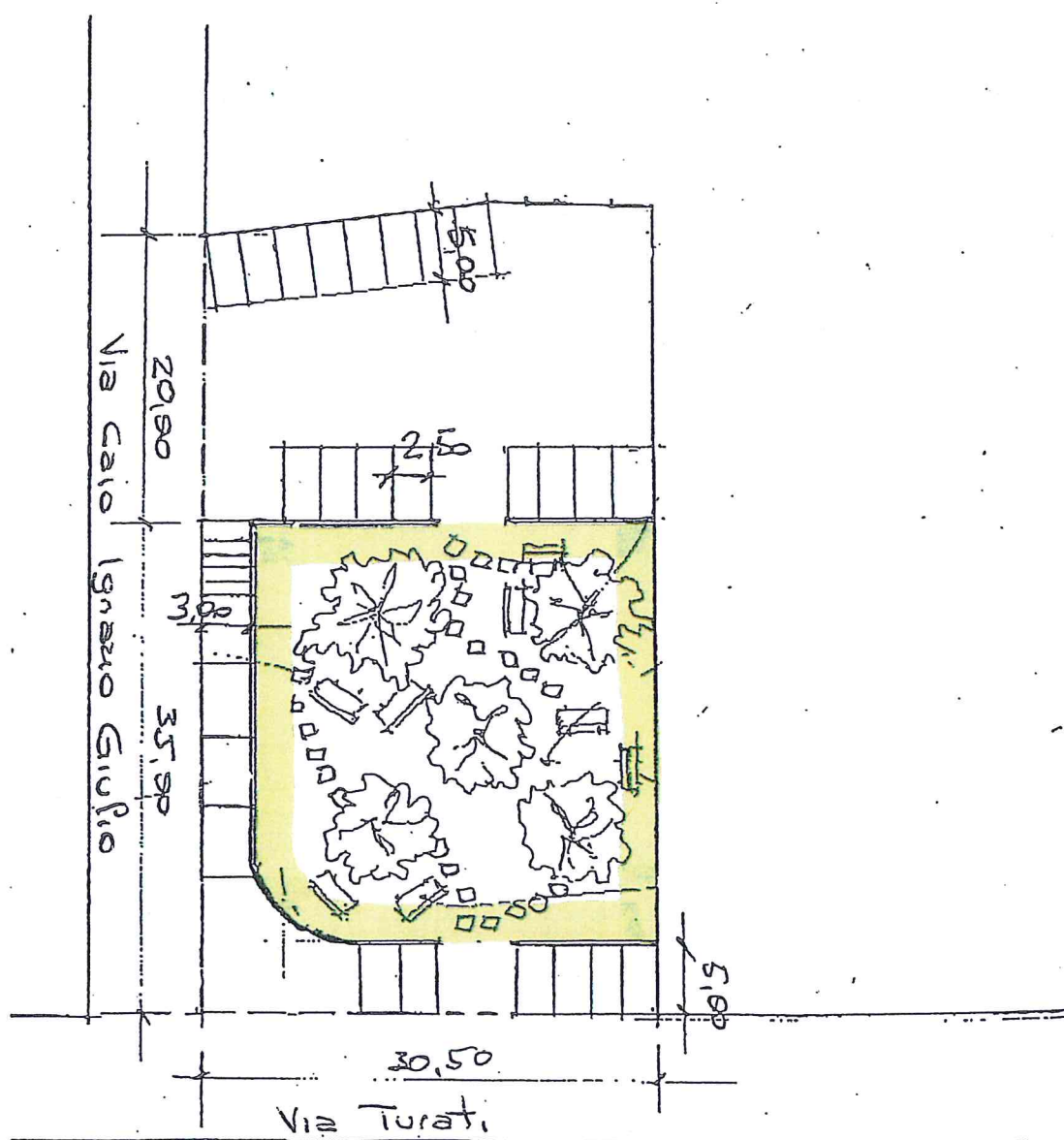


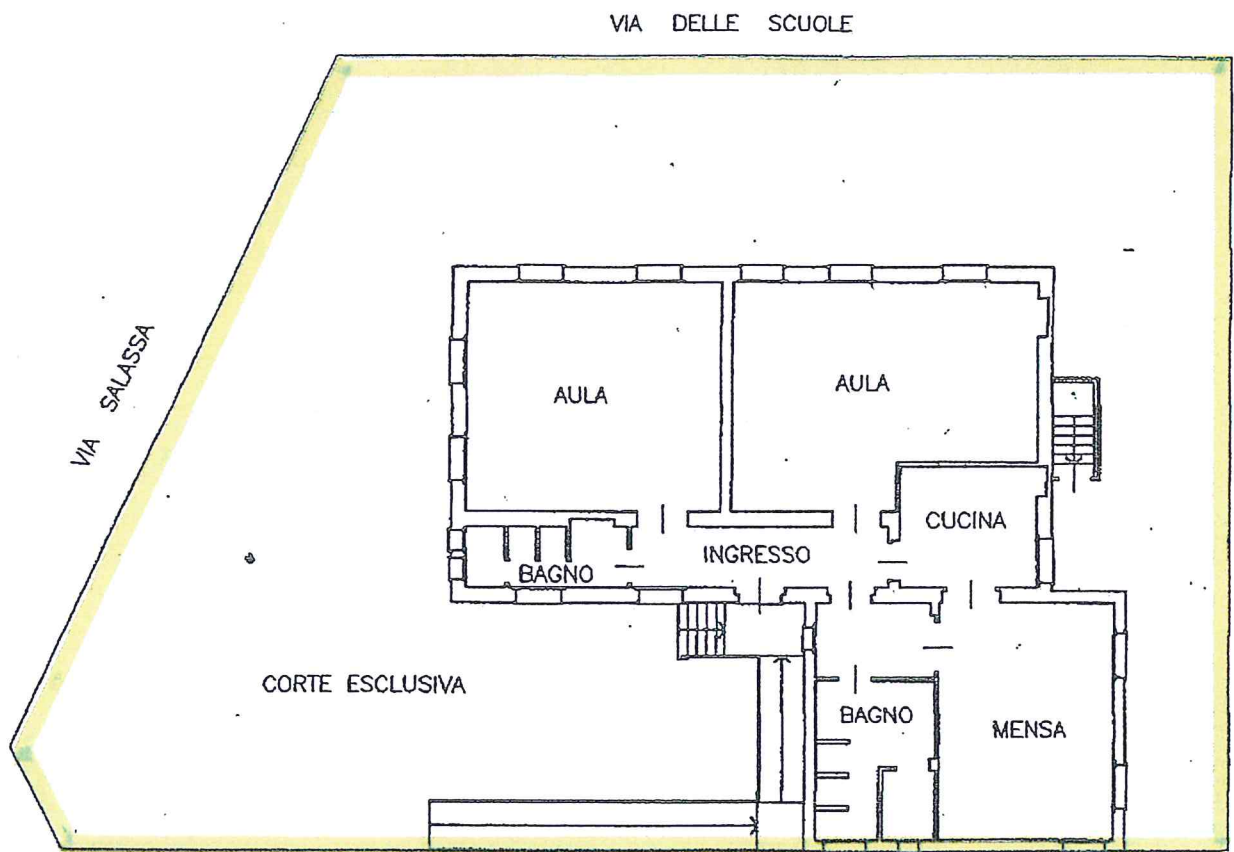
VIA LEMAIRE

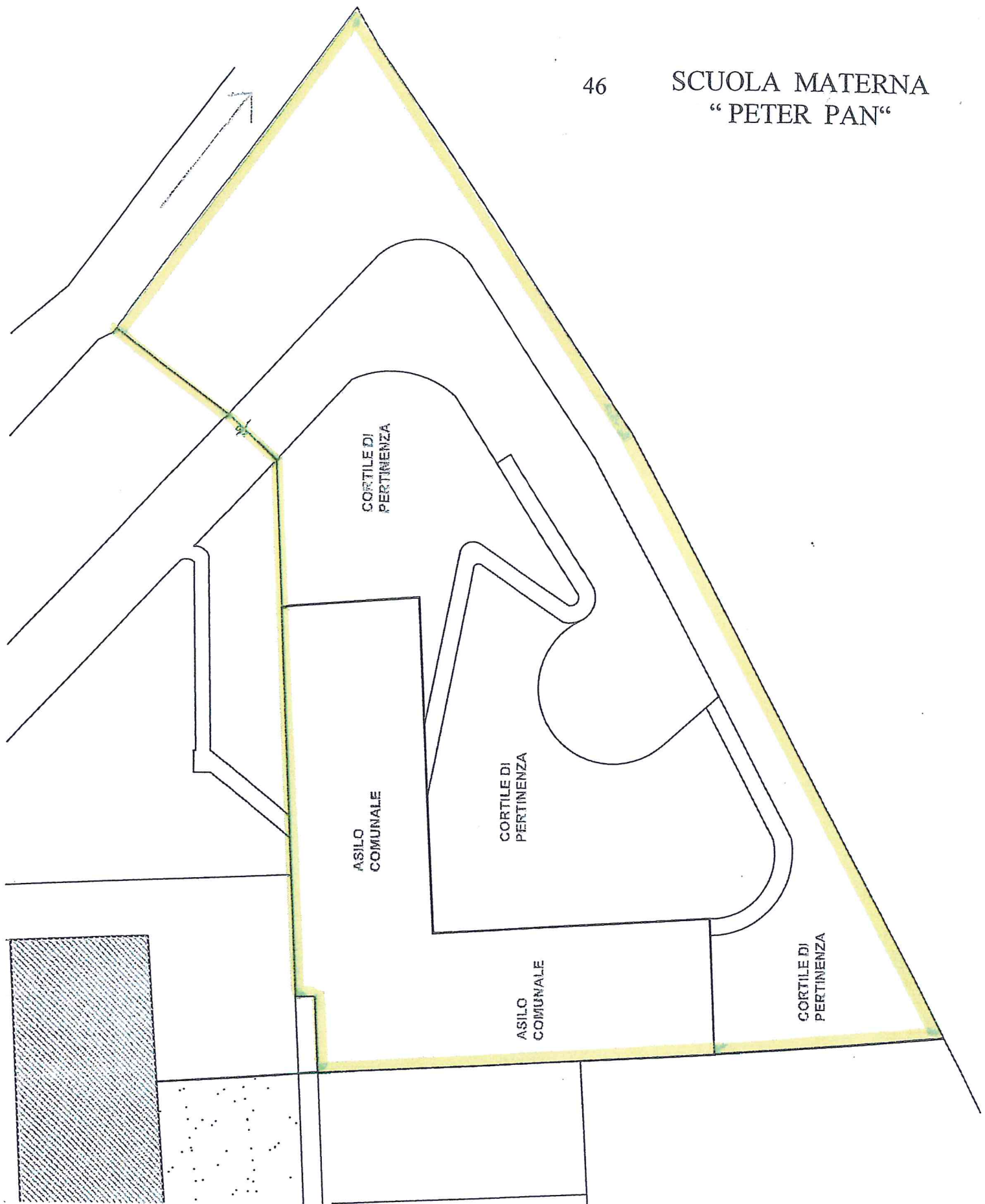


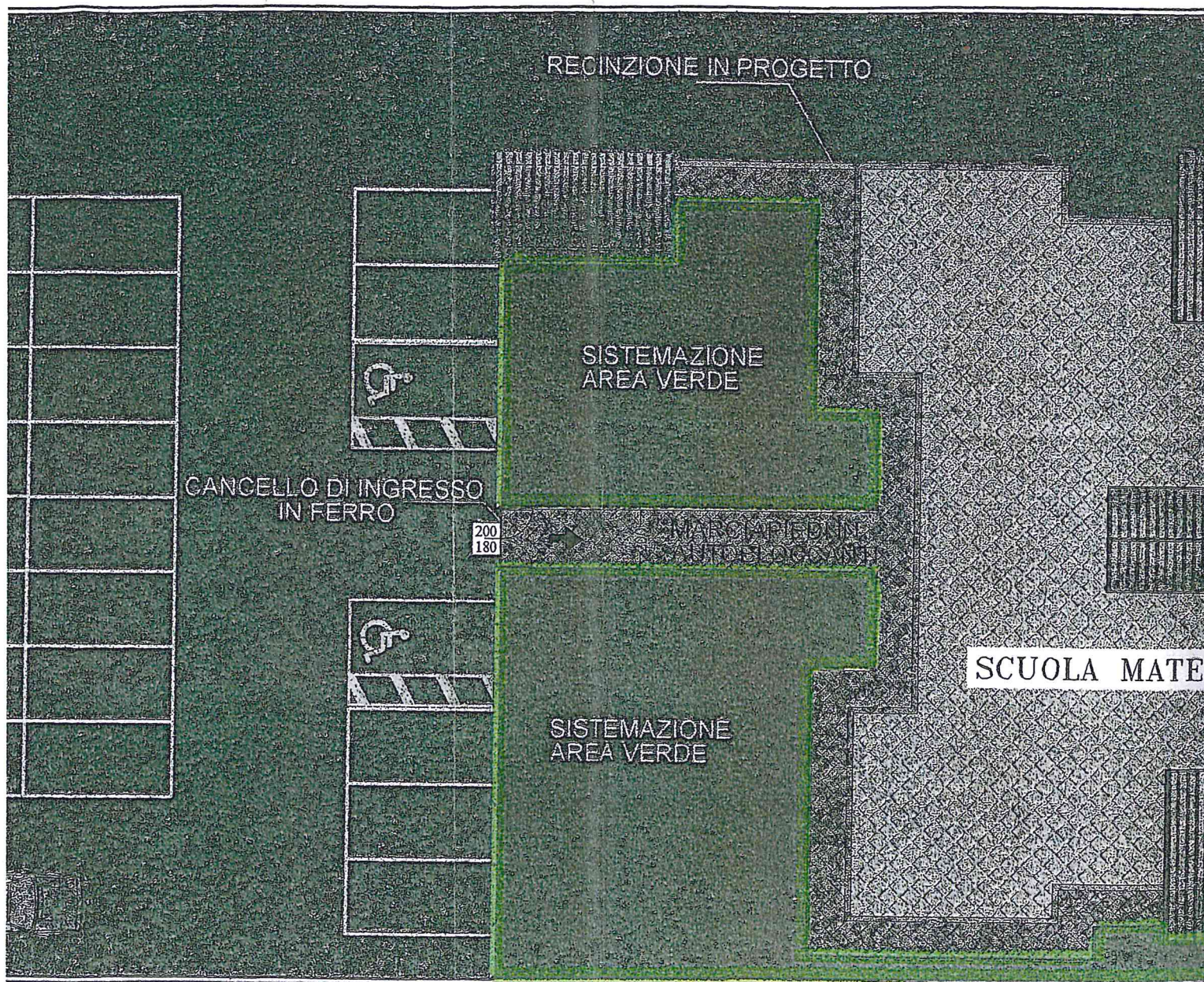


VIA TURATI ANGOLO VIA CAIO IGNAZIO GIULIO









RECINZIONE ESISTENTE



49 SCUOLA MATERNA COMUNALE

“FRAZIONE ARGENTERA”

strada carrabile privata

via Scognamiglio

terreno di proprietà
area giochi

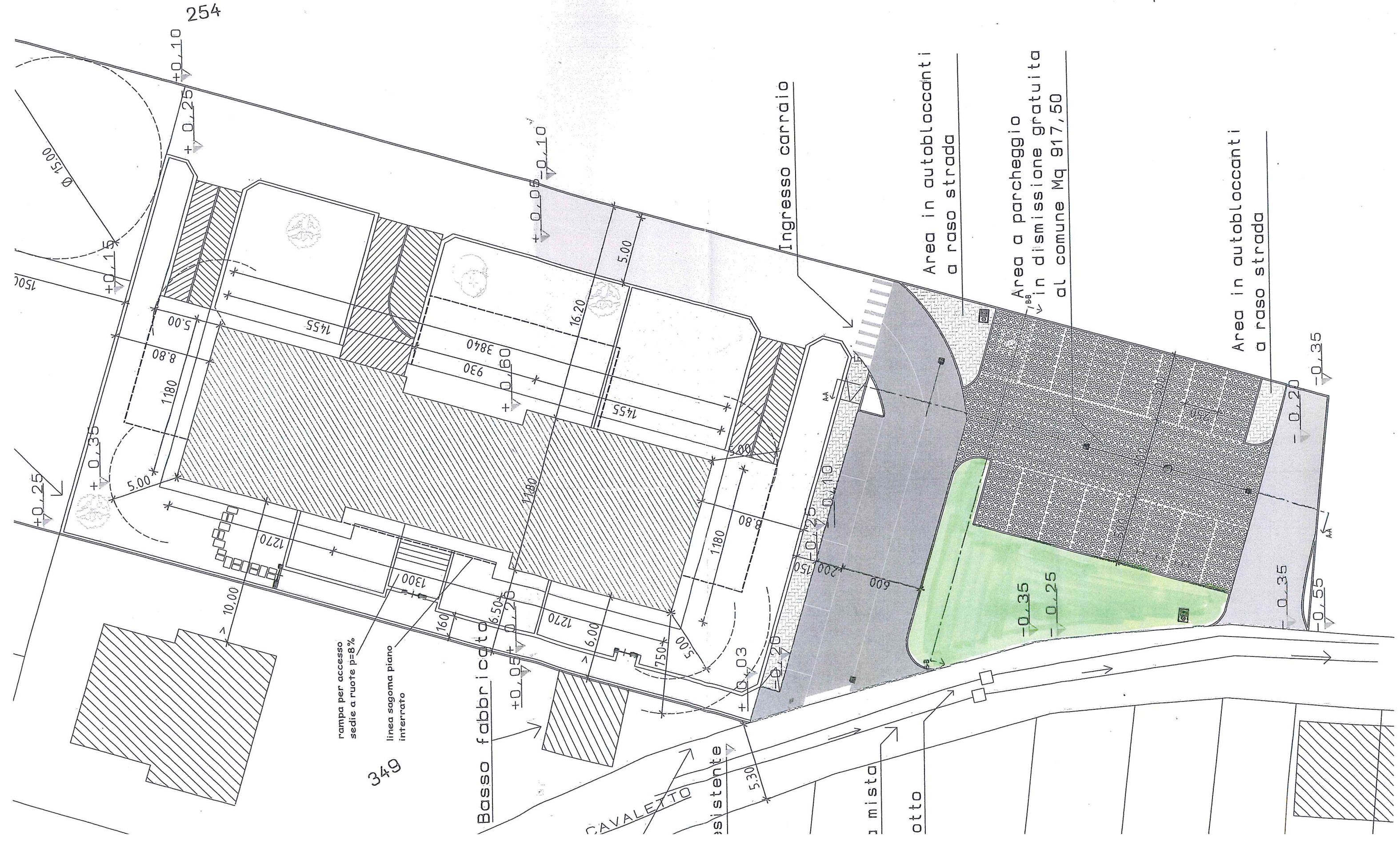


50 AREA SCUOLA PRIMARIA FRAZIONE ARGENTERA









“ POLO INTEGRATO DI PROTEZIONE CIVILE “

